



# Alpencross 2021

Typ: Gehzeit: **93:04 Stunden**  
Etappen: **14** Aufstieg: **13568 Hm**  
Länge: **195.23 km** Abstieg: **10805 Hm**  
Zeitraum: .. - ..

## Etappe 1

### Tag 1, AC 2021

Wandern - 932 Hm Aufstieg - 124 Hm Abstieg - **05:45** Stunden Gehzeit - 15.56 km Strecke

Stoißer Alm 1272m

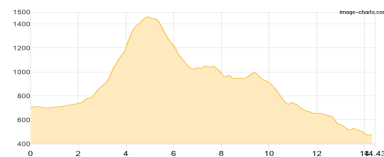


## Etappe 2

### Tag 2, AOC2021

Wandern - 964 Hm Aufstieg - 1189 Hm Abstieg - **07:25** Stunden Gehzeit - 14.43 km Strecke

Kohleralm 1450m

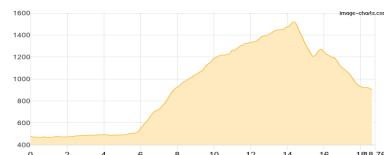


## Etappe 3

### Tag 3, AOC2021

Wandern - 1173 Hm Aufstieg - 758 Hm Abstieg - **07:55** Stunden Gehzeit - 18.76 km Strecke

Mordau-Alm 1199m

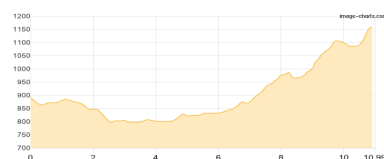


## Etappe 4

### Tag 4, AC 2021

Wandern - 480 Hm Aufstieg - 215 Hm Abstieg - **03:45** Stunden Gehzeit - 10.99 km Strecke

Bergheim Hirschbichl 1150m



## Etappe 5

### Tag 5, AC 2021

Wandern - 1622 Hm Aufstieg - 744 Hm Abstieg - **08:55** Stunden Gehzeit - 15.49 km Strecke

Bergheim Hirschbichl 1150m - Passauer Hütte 2033m

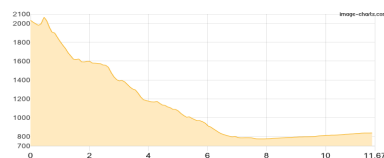


## Etappe 6

### Tag 6, AC 2021

Wandern - 258 Hm Aufstieg - 1453 Hm Abstieg - **05:25** Stunden Gehzeit - 11.67 km Strecke

Passauer Hütte 2033m





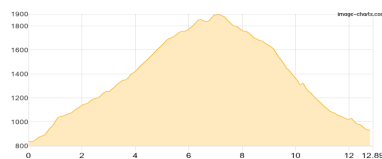
# Alpencross 2021

## Etappe 7

### Tag 7, AC2021

Wandern - 1139 Hm Aufstieg - 1043 Hm Abstieg - **07:30** Stunden Gehzeit - 12.89 km Strecke

Asitzkopf 1888m

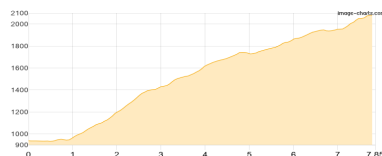


## Etappe 8

### Tag 8, AC 2021

Wandern - 1192 Hm Aufstieg - 57 Hm Abstieg - **05:10** Stunden Gehzeit - 7.85 km Strecke

Schattberg-West 2096m

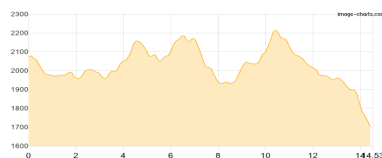


## Etappe 9

### Tag 9, AC2021

Wandern - 839 Hm Aufstieg - 1225 Hm Abstieg - **07:05** Stunden Gehzeit - 14.53 km Strecke

Schattberg-West 2096m - Bürglhütte 1699m

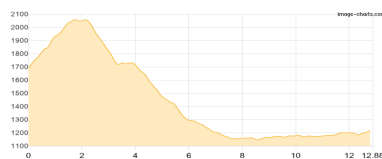


## Etappe 10

### Tag 10, AC 2021

Wandern - 573 Hm Aufstieg - 1033 Hm Abstieg - **05:35** Stunden Gehzeit - 12.88 km Strecke

Bürglhütte 1699m

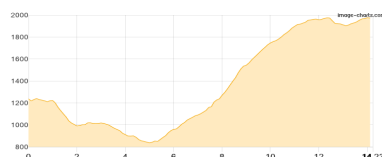


## Etappe 11

### Tag 11, AC 2021

Wandern - 1319 Hm Aufstieg - 578 Hm Abstieg - **07:20** Stunden Gehzeit - 14.23 km Strecke

Jochberg [S] 1237m - Wildkogelhaus 2007m



## Etappe 12

### Tag 12, AC 2021

Wandern - 329 Hm Aufstieg - 993 Hm Abstieg - **04:50** Stunden Gehzeit - 12.91 km Strecke

Bergeralm 1733m - Krimml 1067m



## Etappe 13

### Tag 13, AC 2021

Wandern - 1375 Hm Aufstieg - 103 Hm Abstieg - **07:25** Stunden Gehzeit - 17.6 km Strecke

Krimml 1067m - Krimmler Tauernhaus 1621m - Richterhütte 2374m





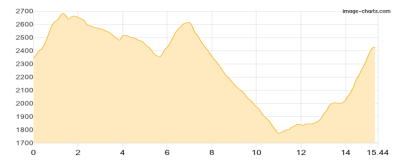
# Alpencross 2021

## Etappe 14

### Tag 14, AC 2021

Wandern - 1373 Hm Aufstieg - 1290 Hm Abstieg - **09:05** Stunden Gehzeit - 15.44 km Strecke

Richterhütte 2374m - Krimmler Tauern 2634m - Birnlückenhütte 2441m





# Alpencross 2021

## Mögliche Unterkünfte

Stoißer Alm 1272 m, AV: k.A., Dusche: k.A., Schlafplätze: -

Kohleralm 1450 m, privat, Dusche: k.A., Schlafplätze: -

Mordau-Alm 1199 m, AV: k.A., Dusche: k.A., Schlafplätze: -

Bergheim Hirschbichl 1150 m, AV: k.A., Dusche: k.A., Tel: +43 6582 8347, Schlafplätze: 39

Passauer Hütte 2033 m, DAV, Dusche: k.A., Tel: +43 680 5072624, mobil: +43 680 5072624, Schlafplätze: 45

Bürglhütte 1699 m, privat, Dusche: ja, Tel: +43 663 9168034, mobil: +43676 943 91 41, Schlafplätze: 35

Wildkogelhaus 2007 m, privat, Dusche: k.A., Tel: +43 6565 6672, Schlafplätze: 66

Bergeralm 1733 m, AV: k.A., Dusche: k.A., Schlafplätze: -

Krimmler Tauernhaus 1621 m, privat, Dusche: k.A., Tel: +43 664 2612174, Schlafplätze: 59

Richterhütte 2374 m, DAV, Dusche: k.A., Tel: +43 6564 7328, Schlafplätze: 50

Birnlückenhütte 2441 m, CAI, Dusche: k.A., Tel: +39 0474 654140, Schlafplätze: 46