



oberstdorf und umgebung

Typ: **Strecke**
Etappen: **3**
Länge: **50.1 km**
Zeitraum: .. - ..

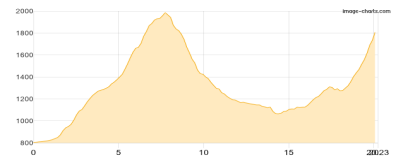
Gehzeit: **28:10 Stunden**
Aufstieg: **4380 Hm**
Abstieg: **3656 Hm**

Etappe 1

99

Wandern - 2049 Hm Aufstieg - 1024 Hm Abstieg - **11:25** Stunden Gehzeit - 20.23 km Strecke

Oberstdorf 803m - Prinz-Luitpold-Haus 1846m

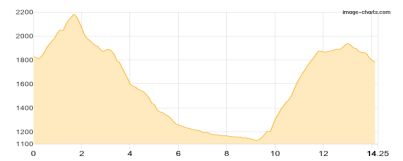


Etappe 2

99

Wandern - 1274 Hm Aufstieg - 1329 Hm Abstieg - **08:40** Stunden Gehzeit - 14.25 km Strecke

Prinz-Luitpold-Haus 1846m - Landsberger Hütte 1810m

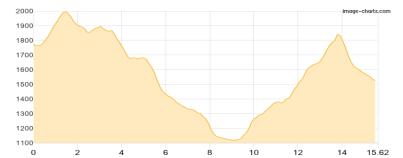


Etappe 3

99

Wandern - 1057 Hm Aufstieg - 1303 Hm Abstieg - **08:05** Stunden Gehzeit - 15.62 km Strecke

Landsberger Hütte 1810m - Otto-Mayr-Hütte 1530m





oberstdorf und umgebung

Mögliche Unterkünfte

Prinz-Luitpold-Haus 1846 m, DAV, Dusche: ja, Tel: +49 08322 700154, Schlafplätze: 172

Landsberger Hütte 1810 m, DAV, Dusche: ja, Schlafplätze: -

Otto-Mayr-Hütte 1530 m, DAV, Dusche: ja, Tel: +43 5677 8457, Schlafplätze: 74