



Durch`s Rätikon

Typ: **Rundtour**
Etappen: **4**
Länge: **37.38 km**
Zeitraum: .. - ..

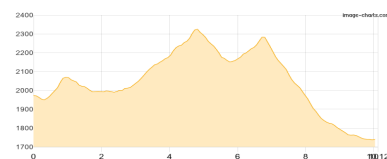
Gehzeit: **19:12 Stunden**
Aufstieg: **2699 Hm**
Abstieg: **2700 Hm**

Etappe 1

Douglasshütte - Lindauer Hütte

Wandern - 622 Hm Aufstieg - 855 Hm Abstieg - **05:05** Stunden Gehzeit - 10.12 km Strecke

Douglasshütte 1980m - Lindauer Hütte 1744m

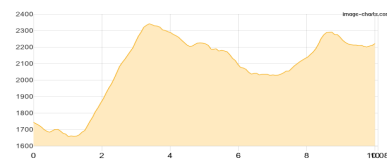


Etappe 2

Lindauer Hütte - Tramosa - Tilisunahütte - Carschinahütte, Rätikon Variante 3

Wandern - 1068 Hm Aufstieg - 580 Hm Abstieg - **06:00** Stunden Gehzeit - 10.08 km Strecke

Lindauer Hütte 1744m - Tramosa 1684m - Tilisunahütte 2211m - Carschinahütte 2236m

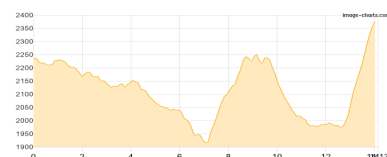


Etappe 3

Carschinahütte - Gafalljoch - Lünarseealpe - Totalphütte / Tag 3

Wandern - 977 Hm Aufstieg - 825 Hm Abstieg - **06:45** Stunden Gehzeit - 14.13 km Strecke

Carschinahütte 2236m - Gafalljoch 2238m - Lünarseealpe 2000m - Totalphütte 2385m

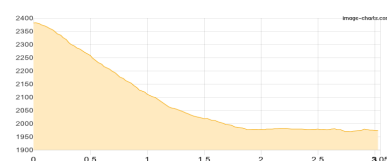


Etappe 4

Totalphütte - Douglasshütte / Tag 4

Wandern - 32 Hm Aufstieg - 440 Hm Abstieg - **01:25** Stunden Gehzeit - 3.05 km Strecke

Totalphütte 2385m - Douglasshütte 1980m





Durch`s Rätikon

Mögliche Unterkünfte

Douglasshütte 1980 m, ÖAV, Dusche: ja, Tel: +43 5559 25951, Schlafplätze: 150

Lindauer Hütte 1744 m, DAV, Dusche: ja, mobil: +43 664 5033456, Schlafplätze: 163

Tilisunahütte 2211 m, ÖAV, Dusche: ja, mobil: +43 664 1472 896, Schlafplätze: 122

Carschinahütte 2236 m, SAC, Dusche: nein, Tel: +41 79 418 22 80, mobil: 076 311 18 70, Schlafplätze: 85

Totalphütte 2385 m, ÖAV, Dusche: ja, mobil: +43 664 2400260, Schlafplätze: 85