



Alpenüberquerung

Typ: **Strecke**
Etappen: **4**
Länge: **58.16 km**
Zeitraum: .. - ..

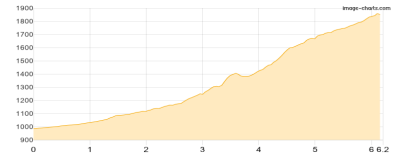
Gehzeit: **30:38 Stunden**
Aufstieg: **4793 Hm**
Abstieg: **3530 Hm**

Etappe 1

Spielmannsau - Kemptner Hütte

Wandern - 931 Hm Aufstieg - 60 Hm Abstieg - **04:00** Stunden Gehzeit - 6.2 km Strecke

Spielmannsau 986m - Kemptner Hütte 1845m

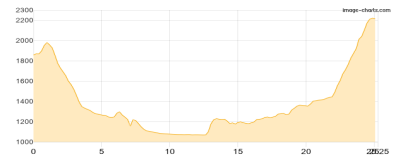


Etappe 2

Kemptner Hütte - Hängebrücke Holzgau - Materialseilbahn Memminger Hütte - Memminger Hütte

Wandern - 1580 Hm Aufstieg - 1216 Hm Abstieg - **11:10** Stunden Gehzeit - 25.25 km Strecke

Kemptner Hütte 1845m - Hängebrücke Holzgau 1200m - Materialseilbahn Memminger Hütte 1443m - Memminger Hütte 2242m

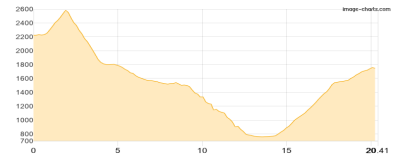


Etappe 3

Memminger Hütte - Zamser Schihütte

Wandern - 1511 Hm Aufstieg - 1999 Hm Abstieg - **11:35** Stunden Gehzeit - 20.41 km Strecke

Memminger Hütte 2242m - Skihütte Zams 1740m

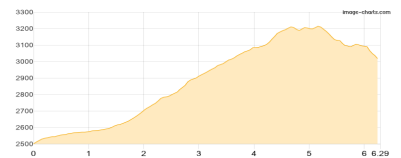


Etappe 4

Martin-Busch-Hütte - Ötzi Fundstelle - Similaunhütte

Hochalpin - 771 Hm Aufstieg - 255 Hm Abstieg - **03:50** Stunden Gehzeit - 6.29 km Strecke

Martin-Busch-Hütte 2501m - Ötzi Fundstelle 3210m - Similaunhütte 3019m





Alpenüberquerung

Mögliche Unterkünfte

Kemptner Hütte 1845 m, DAV, Dusche: k.A., Tel: +49 8322 700152, Schlafplätze: 285

Memminger Hütte 2242 m, DAV, Dusche: ja, Tel: keins, Schlafplätze: 149

Skihütte Zams 1740 m, privat, Dusche: k.A., Tel: +43 5442 61 300, mobil: +43 650 4218 709, Schlafplätze: 70

Martin-Busch-Hütte 2501 m, DAV, Dusche: k.A., Tel: +43 5254 8130, Schlafplätze: 150

Similaunhütte 3019 m, privat, Dusche: ja, Tel: +39 0473 669711, mobil: +43 676 5074502, Schlafplätze: 70