



Rätikon

Typ: **Rundtour**
Etappen: **5**
Länge: **45.36 km**
Zeitraum: .. - ..

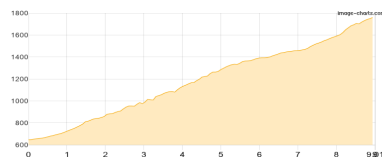
Gehzeit: **24:17 Stunden**
Aufstieg: **3484 Hm**
Abstieg: **3483 Hm**

Etappe 1

Innerbach - Heinrich-Hueter-Hütte

Wandern - 1184 Hm Aufstieg - 72 Hm Abstieg - **05:15** Stunden Gehzeit - 9.01 km Strecke

Innerbach 648m - Heinrich-Hueter-Hütte 1766m

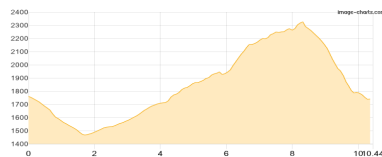


Etappe 2

Heinrich-Hueter-Hütte - Lindauer Hütte

Wandern - 924 Hm Aufstieg - 941 Hm Abstieg - **06:15** Stunden Gehzeit - 10.44 km Strecke

Heinrich-Hueter-Hütte 1766m - Lindauer Hütte 1744m



Etappe 3

Lindauer Hütte - Tobelsee - Tilisunahütte

Wandern - 843 Hm Aufstieg - 374 Hm Abstieg - **04:30** Stunden Gehzeit - 7.47 km Strecke

Lindauer Hütte 1744m - Tobelsee 2048m - Tilisunahütte 2211m

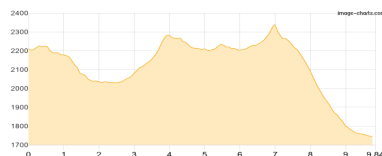


Etappe 4

Tilisunahütte - Carschinahütte - Drusentor - Lindauer Hütte

Wandern - 499 Hm Aufstieg - 967 Hm Abstieg - **04:50** Stunden Gehzeit - 9.84 km Strecke

Tilisunahütte 2211m - Carschinahütte 2236m - Drusentor 2343m - Lindauer Hütte 1744m

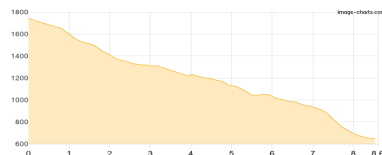


Etappe 5

Lindauer Hütte - Gauertalhaus - Innerbach

Wandern - 34 Hm Aufstieg - 1129 Hm Abstieg - **03:30** Stunden Gehzeit - 8.6 km Strecke

Lindauer Hütte 1744m - Gauertalhaus 1250m - Innerbach 648m





Rätikon

Mögliche Unterkünfte

Heinrich-Hueter-Hütte 1766 m, ÖAV, Dusche: ja, Tel: +43 5556 76570, Schlafplätze: 80

Lindauer Hütte 1744 m, DAV, Dusche: ja, mobil: +43 664 5033456, Schlafplätze: 163

Tilisunahütte 2211 m, ÖAV, Dusche: ja, mobil: +43 664 1472 896, Schlafplätze: 122

Carschinahütte 2236 m, SAC, Dusche: nein, Tel: +41 79 418 22 80, mobil: 076 311 18 70, Schlafplätze: 85