



Hinterbichl 2022 (6 Tage)

Typ: **Rundtour**
Etappen: **6**
Länge: **35.51 km**
Zeitraum: .. - ..

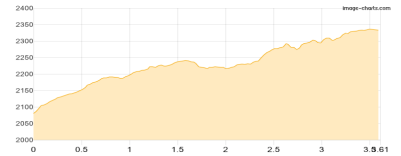
Gehzeit: **21:05 Stunden**
Aufstieg: **2868 Hm**
Abstieg: **3544 Hm**

Etappe 1

Wetterkreuzhütte - Zupalseehütte

Wandern - 364 Hm Aufstieg - 111 Hm Abstieg - **01:55** Stunden Gehzeit - 3.61 km Strecke

Wetterkreuzhütte 2106m - Zupalseehütte 2346m

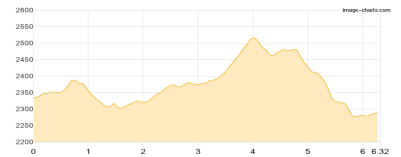


Etappe 2

Zupalseehütte - Lasörlinghütte

Wandern - 355 Hm Aufstieg - 399 Hm Abstieg - **02:45** Stunden Gehzeit - 6.32 km Strecke

Zupalseehütte 2346m - Lasörlinghütte 2293m



Etappe 3

Lasörlinghütte - Bergerseehütte

Wandern - 519 Hm Aufstieg - 622 Hm Abstieg - **03:35** Stunden Gehzeit - 4.89 km Strecke

Lasörlinghütte 2293m - Bergerseehütte 2181m



Etappe 4

Bergerseehütte - Lasnitzenhütte

Wandern - 350 Hm Aufstieg - 646 Hm Abstieg - **03:00** Stunden Gehzeit - 4.46 km Strecke

Bergerseehütte 2181m - Lasnitzenhütte 1895m

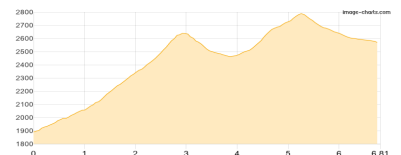


Etappe 5

Lasnitzenhütte - Neue Reichenberger Hütte

Wandern - 1077 Hm Aufstieg - 400 Hm Abstieg - **05:15** Stunden Gehzeit - 6.81 km Strecke

Lasnitzenhütte 1895m - Neue Reichenberger Hütte 2586m

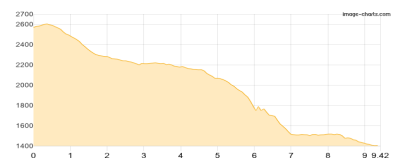


Etappe 6

Neue Reichenberger Hütte - Isflitzeralm - Ströden

Wandern - 203 Hm Aufstieg - 1366 Hm Abstieg - **04:35** Stunden Gehzeit - 9.42 km Strecke

Neue Reichenberger Hütte 2586m - Isflitzeralm 1513m - Ströden 1403m





Hinterbichl 2022 (6 Tage)

Mögliche Unterkünfte

Zupalseehütte 2346 m, privat, Dusche: ja, mobil: +43 650 5457402, Schlafplätze: 39

Lasörlinghütte 2293 m, privat, Dusche: ja, Tel: +43 664 9758899, Schlafplätze: 65

Bergerseehütte 2181 m, privat, Dusche: k.A., Tel: +43 664 4338333, Schlafplätze: 25

Lasnitzenhütte 1895 m, privat, Dusche: ja, Tel: +43 4877 5267, Schlafplätze: 20

Neue Reichenberger Hütte 2586 m, ÖAV, Dusche: ja, Tel: +43 4873 5580, mobil: +49 15156049308, Schlafplätze: 60

Islitzeralm 1513 m, privat, Dusche: k.A., Tel: +43 664 9759790, Schlafplätze: -