



Lasörling-Tour 2

Typ: **Hufeisen**
Etappen: **5**
Länge: **32.95 km**
Zeitraum: .. - ..

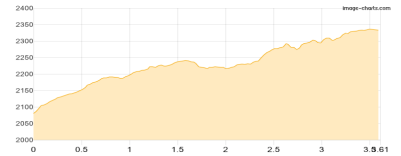
Gehzeit: **18:58 Stunden**
Aufstieg: **2519 Hm**
Abstieg: **3212 Hm**

Etappe 1

Wetterkreuzhütte - Zupalseehütte

Wandern - 364 Hm Aufstieg - 111 Hm Abstieg - **01:55** Stunden Gehzeit - 3.61 km Strecke

Wetterkreuzhütte 2106m - Zupalseehütte 2346m

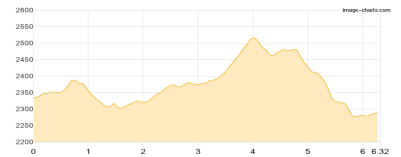


Etappe 2

Zupalseehütte - Lasörlinghütte

Wandern - 355 Hm Aufstieg - 399 Hm Abstieg - **02:45** Stunden Gehzeit - 6.32 km Strecke

Zupalseehütte 2346m - Lasörlinghütte 2293m

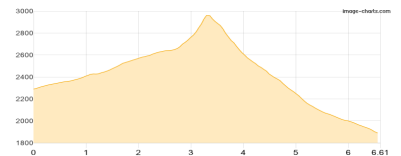


Etappe 3

Lasörlinghütte - Lasnitzenhütte

Wandern - 681 Hm Aufstieg - 1080 Hm Abstieg - **05:15** Stunden Gehzeit - 6.61 km Strecke

Lasörlinghütte 2293m - Lasnitzenhütte 1895m

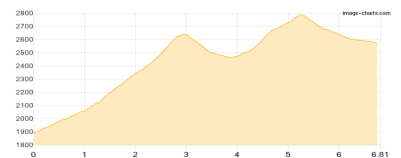


Etappe 4

Lasnitzenhütte - Neue Reichenberger Hütte

Wandern - 1077 Hm Aufstieg - 400 Hm Abstieg - **05:15** Stunden Gehzeit - 6.81 km Strecke

Lasnitzenhütte 1895m - Neue Reichenberger Hütte 2586m

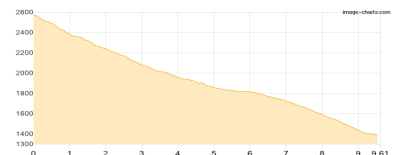


Etappe 5

Neue Reichenberger Hütte - Barmer Haus

Wandern - 42 Hm Aufstieg - 1222 Hm Abstieg - **03:50** Stunden Gehzeit - 9.61 km Strecke

Neue Reichenberger Hütte 2586m - Barmer Haus 1391m





Lasörling-Tour 2

Mögliche Unterkünfte

Zupalseehütte 2346 m, privat, Dusche: ja, mobil: +43 650 5457402, Schlafplätze: 39

Lasörlinghütte 2293 m, privat, Dusche: ja, Tel: +43 664 9758899, Schlafplätze: 65

Lasnitzenhütte 1895 m, privat, Dusche: ja, Tel: +43 4877 5267, Schlafplätze: 20

Neue Reichenberger Hütte 2586 m, ÖAV, Dusche: ja, Tel: +43 4873 5580, mobil: +49 15156049308, Schlafplätze: 60

Barmer Haus 1391 m, DAV, Dusche: k.A., Schlafplätze: -