



Stubaital-Tour

Typ: **Strecke**
Etappen: **4**
Länge: **29.47 km**
Zeitraum: .. - ..

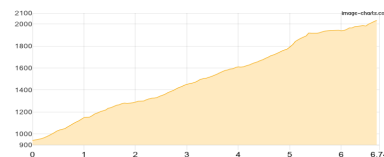
Gehzeit: **17:18 Stunden**
Aufstieg: **2541 Hm**
Abstieg: **2542 Hm**

Etappe 1

Parkplatz Muttereralmbahn, 940m - Birgitzköpflhütte

Wandern - 1145 Hm Aufstieg - 52 Hm Abstieg - **04:50** Stunden Gehzeit - 6.74 km Strecke

Birgitzköpflhütte 2035m



Etappe 2

Birgitzköpflhütte - Adolf-Pichler-Hütte

Wandern - 655 Hm Aufstieg - 712 Hm Abstieg - **04:35** Stunden Gehzeit - 7.5 km Strecke

Birgitzköpflhütte 2035m - Adolf-Pichler-Hütte 1977m

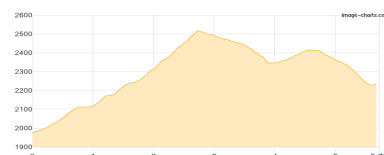


Etappe 3

Adolf-Pichler-Hütte - Starkenburger Hütte

Wandern - 631 Hm Aufstieg - 371 Hm Abstieg - **03:35** Stunden Gehzeit - 5.72 km Strecke

Adolf-Pichler-Hütte 1977m - Starkenburger Hütte 2237m

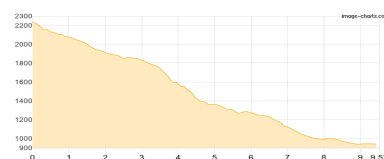


Etappe 4

Starkenburger Hütte - Fulpmes

Wandern - 110 Hm Aufstieg - 1407 Hm Abstieg - **04:25** Stunden Gehzeit - 9.52 km Strecke

Starkenburger Hütte 2237m - Fulpmes 947m





Stubaital-Tour

Mögliche Unterkünfte

Birgitzköpflhütte 2035 m, AV: k.A., Dusche: k.A., Tel: +43 512 584144, Schlafplätze: -

Adolf-Pichler-Hütte 1977 m, AV: k.A., Dusche: k.A., Tel: +43 5238 53194, Schlafplätze: 75

Starkenburger Hütte 2237 m, DAV, Dusche: k.A., Tel: +43 664 5035420, mobil: +43 664 5035420, Schlafplätze: 57