



2021_Venediger_Süd_1

Typ: **Hufeisen**
Etappen: **6**
Länge: **33.19 km**
Zeitraum: **.. - ..**

Gehzeit: **21:18 Stunden**
Aufstieg: **3214 Hm**
Abstieg: **3195 Hm**

Etappe 1

Ströden - Essener-Rostocker Hütte

Wandern - 838 Hm Aufstieg - 42 Hm Abstieg - **03:35** Stunden Gehzeit - 5.48 km Strecke

Ströden 1403m - Essener-Rostocker Hütte 2208m

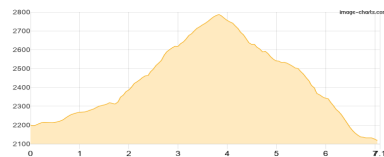


Etappe 2

Essener-Rostocker Hütte - Johannishütte

Wandern - 617 Hm Aufstieg - 703 Hm Abstieg - **04:20** Stunden Gehzeit - 7.1 km Strecke

Essener-Rostocker Hütte 2208m - Johannishütte 2121m

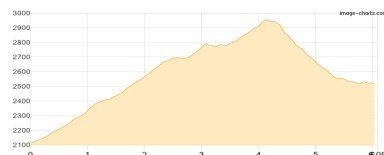


Etappe 3

Johannishütte - Eisseehütte

Wandern - 932 Hm Aufstieg - 519 Hm Abstieg - **04:55** Stunden Gehzeit - 6.08 km Strecke

Johannishütte 2121m - Eisseehütte 2521m

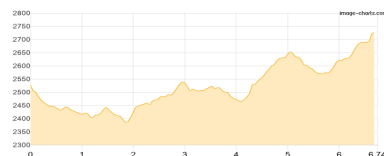


Etappe 4

Eisseehütte - Bonn-Matreier Hütte

Wandern - 669 Hm Aufstieg - 474 Hm Abstieg - **04:00** Stunden Gehzeit - 6.74 km Strecke

Eisseehütte 2521m - Bonn-Matreier Hütte 2745m



Etappe 5

Bonn-Matreier Hütte - Nilljochhütte

Wandern - 40 Hm Aufstieg - 807 Hm Abstieg - **02:20** Stunden Gehzeit - 4.38 km Strecke

Bonn-Matreier Hütte 2745m - Nilljochhütte 1975m

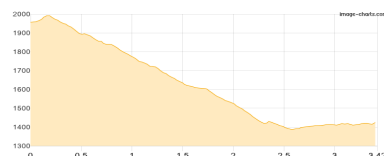


Etappe 6

Nilljochhütte - Marin

Wandern - 118 Hm Aufstieg - 650 Hm Abstieg - **02:05** Stunden Gehzeit - 3.42 km Strecke

Nilljochhütte 1975m - Marin 1423m





2021_Venediger_Süd_1

Mögliche Unterkünfte

Essener-Rostocker Hütte 2208 m, DAV, Dusche: ja, Tel: +43 4877 5101, mobil: +43 660 7678426, Schlafplätze: 110

Johannishütte 2121 m, DAV, Dusche: k.A., Tel: +43 4877 5150, Schlafplätze: 50

Eisseehütte 2521 m, privat, Dusche: ja, Tel: +43 720 222101, mobil: +43 6664 4606459, Schlafplätze: 45

Bonn-Matreier Hütte 2745 m, DAV, Dusche: k.A., Tel: +43 4874 5577, mobil: +43 664 3481006, Schlafplätze: 58

Nilljochhütte 1975 m, privat, Dusche: k.A., Tel: +43 676 9563288, Schlafplätze: 30