



Hüttentour 2012

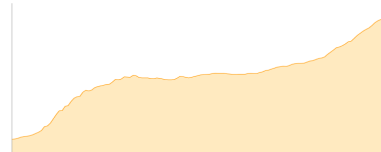
Typ:	Hufeisen	Gehzeit:	20:55 Stunden
Etappen:	5	Aufstieg:	3018 Hm
Länge:	34.54 km	Abstieg:	2805 Hm
Zeitraum:	24.09.2012 - 27.09.2012		

Etappe 1 24.09.2012 Montag

Parkplatz Riesachfälle - Preintalerhütte

Wandern - 631 Hm Aufstieg - 67 Hm Abstieg - **02:55** Stunden Gehzeit - 6.39 km Strecke

Parkplatz Riesachfälle 1074m - Preintalerhütte 1656m

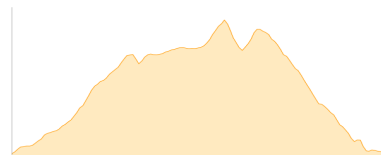


Etappe 2 25.09.2012 Dienstag

Preintalerhütte - Gollinghütte

Wandern - 1147 Hm Aufstieg - 1145 Hm Abstieg - **08:10** Stunden Gehzeit - 8.25 km Strecke

Preintalerhütte 1656m - Gollinghütte 1642m



Etappe 3 26.09.2012 Mittwoch

Gollinghütte - Parkplatz Riesachfälle

Wandern - 91 Hm Aufstieg - 656 Hm Abstieg - **02:20** Stunden Gehzeit - 5.74 km Strecke

Gollinghütte 1642m - Parkplatz Riesachfälle 1074m

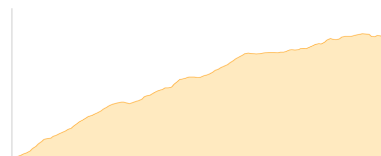


Etappe 4 26.09.2012 Mittwoch

Ursprungalm - Ignaz-Mattis-Hütte

Wandern - 439 Hm Aufstieg - 49 Hm Abstieg - **02:00** Stunden Gehzeit - 3.31 km Strecke

Ursprungalm 1610m - Ignaz-Mattis-Hütte 1986m

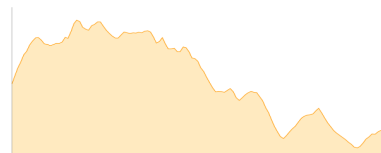


Etappe 5 27.09.2012 Donnerstag

Ignaz-Mattis-Hütte - Hochwurzenhütte

Wandern - 710 Hm Aufstieg - 888 Hm Abstieg - **05:30** Stunden Gehzeit - 10.85 km Strecke

Ignaz-Mattis-Hütte 1986m - Hochwurzenhütte 1850m





Hüttentour 2012

Mögliche Unterkünfte

Preintalerhütte 1656 m, AV: k.A., Dusche: ja, mobil: +43 664 1448881, Schlafplätze: 156

Gollinghütte 1642 m, AV: k.A., Dusche: ja, Tel: +43 676 5336288, Schlafplätze: 82

Ursprungalm 1610 m, AV: k.A., Dusche: k.A., Schlafplätze: -

Ignaz-Mattis-Hütte 1986 m, ÖAV, Dusche: ja, mobil: +43 664 4233823, Schlafplätze: 57

Hochwurzenhütte 1850 m, ÖAV, Dusche: k.A., Tel: +43 3687 61177, Schlafplätze: 13