



2021_Venediger_Nord_1

Typ: **Hufeisen**
Etappen: **6**
Länge: **35.14 km**
Zeitraum: **.. - ..**

Gehzeit: **20:22 Stunden**
Aufstieg: **3019 Hm**
Abstieg: **2924 Hm**

Etappe 1

Marin - Nilljochhütte

Wandern - 610 Hm Aufstieg - 78 Hm Abstieg - **02:35** Stunden Gehzeit - 3.2 km Strecke

Marin 1423m - Nilljochhütte 1975m

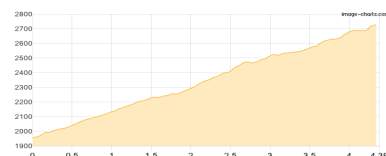


Etappe 2

Nilljochhütte - Bonn-Matreier Hütte

Wandern - 807 Hm Aufstieg - 40 Hm Abstieg - **03:20** Stunden Gehzeit - 4.38 km Strecke

Nilljochhütte 1975m - Bonn-Matreier Hütte 2745m



Etappe 3

Bonn-Matreier Hütte - Badener Hütte

Wandern - 705 Hm Aufstieg - 820 Hm Abstieg - **05:10** Stunden Gehzeit - 9.2 km Strecke

Bonn-Matreier Hütte 2745m - Badener Hütte 2608m

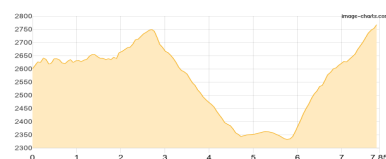


Etappe 4

Badener Hütte - Neue Prager Hütte

Wandern - 738 Hm Aufstieg - 561 Hm Abstieg - **04:35** Stunden Gehzeit - 7.85 km Strecke

Badener Hütte 2608m - Neue Prager Hütte 2796m

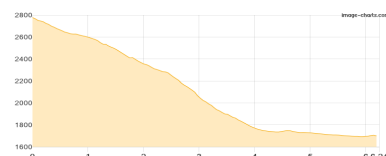


Etappe 5

Neue Prager Hütte - Innerschlöss

Wandern - 35 Hm Aufstieg - 1116 Hm Abstieg - **03:10** Stunden Gehzeit - 6.24 km Strecke

Neue Prager Hütte 2796m - Venedigerhaus Innerschlöss 1691m



Etappe 6

Innerschlöss - Matreier Tauernhaus

Wandern - 124 Hm Aufstieg - 309 Hm Abstieg - **01:35** Stunden Gehzeit - 4.28 km Strecke

Venedigerhaus Innerschlöss 1691m - Matreier Tauernhaus 1511m





2021_Venediger_Nord_1

Mögliche Unterkünfte

Nilljochhütte 1975 m, privat, Dusche: k.A., Tel: +43 676 9563288, Schlafplätze: 30

Bonn-Matreier Hütte 2745 m, DAV, Dusche: k.A., Tel: +43 4874 5577, mobil: +43 664 3481006, Schlafplätze: 58

Badener Hütte 2608 m, ÖAV, Dusche: k.A., Tel: +43 664 9155666, Schlafplätze: 56

Neue Prager Hütte 2796 m, DAV, Dusche: k.A., Tel: +43 4875 8840, mobil: +43 664 6304186, Schlafplätze: 90

Venedigerhaus Innergschlöss 1691 m, privat, Dusche: k.A., Tel: +43 4875 8820, Schlafplätze: 34

Matreier Tauernhaus 1511 m, ÖAV, Dusche: ja, Tel: +43 4875 8811, Schlafplätze: 60