



Eisacktal

Typ: **Hufeisen**
Etappen: **4**
Länge: **24.05 km**
Zeitraum: .. - ..

Gehzeit: **10:04 Stunden**
Aufstieg: **939 Hm**
Abstieg: **1845 Hm**

Etappe 1

Schwarzseespitze - Rittner-Horn-Haus

Wandern - 237 Hm Aufstieg - 54 Hm Abstieg - **01:15** Stunden Gehzeit - 2.39 km Strecke

Schwarzseespitze 2065m - Rittner-Horn-Haus 2259m

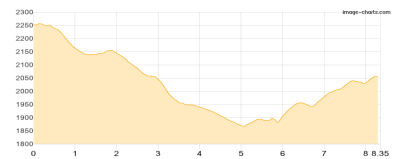


Etappe 2

Rittner-Horn-Haus - Stöflhütte

Wandern - 288 Hm Aufstieg - 481 Hm Abstieg - **03:10** Stunden Gehzeit - 8.35 km Strecke

Rittner-Horn-Haus 2259m - Stöflhütte 2057m

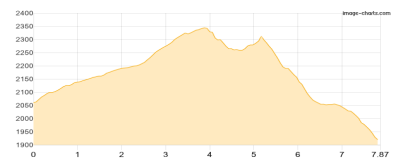


Etappe 3

Stöflhütte - Latzfonser Kreuz - Klausner Hütte

Wandern - 370 Hm Aufstieg - 506 Hm Abstieg - **03:15** Stunden Gehzeit - 7.87 km Strecke

Stöflhütte 2057m - Latzfonser Kreuz 2311m - Klausner Hütte 1923m

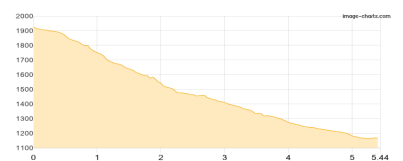


Etappe 4

Klausner Hütte - Parkplatz Latzfons

Wandern - 44 Hm Aufstieg - 804 Hm Abstieg - **02:25** Stunden Gehzeit - 5.44 km Strecke

Klausner Hütte 1923m





Eisacktal

Mögliche Unterkünfte

Rittner-Horn-Haus 2259 m, CAI, Dusche: ja, Tel: +39 0471 1550602, mobil: +39 340 8028521, Schlafplätze: 24

Stöflhütte 2057 m, privat, Dusche: k.A., Tel: +39 0472 85 50 96, Schlafplätze: -

Latzfonser Kreuz 2311 m, privat, Dusche: ja, Schlafplätze: -

Klausner Hütte 1923 m, privat, Dusche: k.A., Schlafplätze: -