



Eisacktal 1

Typ: **Hufeisen**
Etappen: **5**
Länge: **27.34 km**
Zeitraum: .. - ..

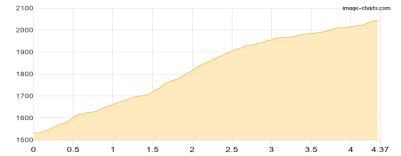
Gehzeit: **12:01 Stunden**
Aufstieg: **1439 Hm**
Abstieg: **1804 Hm**

Etappe 1

Pemmern - Gasthaus Unterhorn

Wandern - 525 Hm Aufstieg - 9 Hm Abstieg - **02:20** Stunden Gehzeit - 4.37 km Strecke

Pemmern 1532m - Gasthaus Unterhorn 2045m

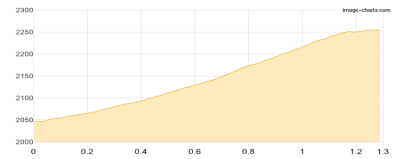


Etappe 2

Gasthaus Unterhorn - Rittner-Horn-Haus

Wandern - 212 Hm Aufstieg - 4 Hm Abstieg - **00:55** Stunden Gehzeit - 1.3 km Strecke

Gasthaus Unterhorn 2045m - Rittner-Horn-Haus 2259m

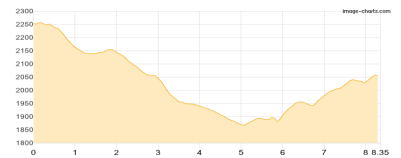


Etappe 3

Rittner-Horn-Haus - Stöflhütte

Wandern - 288 Hm Aufstieg - 481 Hm Abstieg - **03:10** Stunden Gehzeit - 8.35 km Strecke

Rittner-Horn-Haus 2259m - Stöflhütte 2057m

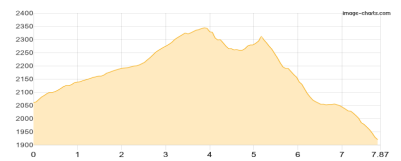


Etappe 4

Stöflhütte - Latzfonser Kreuz - Klausner Hütte

Wandern - 370 Hm Aufstieg - 506 Hm Abstieg - **03:15** Stunden Gehzeit - 7.87 km Strecke

Stöflhütte 2057m - Latzfonser Kreuz 2311m - Klausner Hütte 1923m

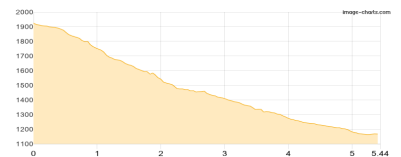


Etappe 5

Klausner Hütte - Parkplatz Latzfons

Wandern - 44 Hm Aufstieg - 804 Hm Abstieg - **02:25** Stunden Gehzeit - 5.44 km Strecke

Klausner Hütte 1923m





Eisacktal 1

Mögliche Unterkünfte

Rittner-Horn-Haus 2259 m, CAI, Dusche: ja, Tel: +39 0471 1550602, mobil: +39 340 8028521, Schlafplätze: 24

Stöflhütte 2057 m, privat, Dusche: k.A., Tel: +39 0472 85 50 96, Schlafplätze: -

Latzfonser Kreuz 2311 m, privat, Dusche: ja, Schlafplätze: -

Klausner Hütte 1923 m, privat, Dusche: k.A., Schlafplätze: -