



Adamello-Tour

Typ: **Strecke**
Etappen: **3**
Länge: **33.09 km**
Zeitraum: .. - ..

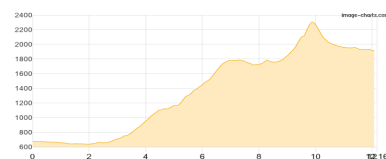
Gehzeit: **23:38 Stunden**
Aufstieg: **4218 Hm**
Abstieg: **2713 Hm**

Etappe 1

Edolo - Rifugio Aviolo

Wandern - 1829 Hm Aufstieg - 579 Hm Abstieg - **08:45** Stunden Gehzeit - 12.16 km Strecke

Edolo 674m - Rifugio Aviolo 1930m

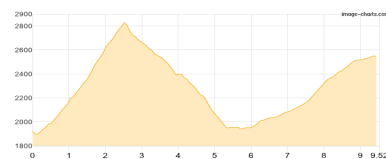


Etappe 2

Rifugio Aviolo - Passo Gole Larghe - Lago Benedetto - Rifugio Giuseppe Garibaldi

Wandern - 1601 Hm Aufstieg - 975 Hm Abstieg - **08:30** Stunden Gehzeit - 9.52 km Strecke

Rifugio Aviolo 1930m - Passo Gole Larghe 2804m - Lago Benedetto 1929m - Rifugio Giuseppe Garibaldi 2550m

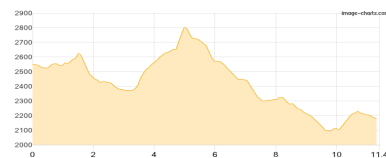


Etappe 3

Rifugio Giuseppe Garibaldi - Lago Pantano - Lago Premassone - ... - Rifugio Serafino Gnutti

Wandern - 788 Hm Aufstieg - 1159 Hm Abstieg - **06:20** Stunden Gehzeit - 11.4 km Strecke

Rifugio Giuseppe Garibaldi 2550m - Lago Pantano 2378m - Lago Premassone 2726m - Rifugio Franco Tonolino 2450m - Rifugio Baitone 2281m - Rifugio Serafino Gnutti 2166m





Adamello-Tour

Mögliche Unterkünfte

Rifugio Aviolo 1930 m, CAI, Dusche: k.A., Tel: +39 0364 761 10, Schlafplätze: -

Rifugio Giuseppe Garibaldi 2550 m, CAI, Dusche: k.A., Tel: +39 364 906209, mobil: +39 339 5236327, +39 364 94436, Schlafplätze: 98

Rifugio Franco Tonolino 2450 m, CAI, Dusche: k.A., Tel: +39 364 711 81, mobil: +39 338 9282075, Schlafplätze: 36

Rifugio Baitone 2281 m, privat, Dusche: k.A., Tel: +39 0364 779760, mobil: +39 335 8166047, Schlafplätze: 98

Rifugio Serafino Gnutti 2166 m, CAI, Dusche: ja, Tel: +39 364 722 41, mobil: +39 339 7477766, Schlafplätze: 34