



Sextener Tour 5 Tage

Typ: **Strecke**
Etappen: **5**
Länge: **30.64 km**
Zeitraum: .. - ..

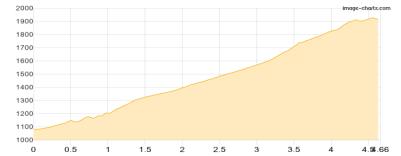
Gehzeit: **16:53 Stunden**
Aufstieg: **2605 Hm**
Abstieg: **2182 Hm**

Etappe 1

Tourstart, 1080m - Leckfeldalm

Wandern - 892 Hm Aufstieg - 61 Hm Abstieg - **03:40** Stunden Gehzeit - 4.66 km Strecke

Leckfeldalm 1900m

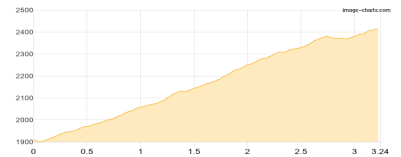


Etappe 2

Leckfeldalm - Sillianer Hütte

Wandern - 540 Hm Aufstieg - 33 Hm Abstieg - **02:15** Stunden Gehzeit - 3.24 km Strecke

Leckfeldalm 1900m - Sillianer Hütte 2447m

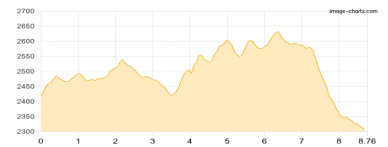


Etappe 3

Sillianer Hütte - Obstansersee-Hütte

Wandern - 540 Hm Aufstieg - 655 Hm Abstieg - **04:10** Stunden Gehzeit - 8.76 km Strecke

Sillianer Hütte 2447m - Obstansersee-Hütte 2300m

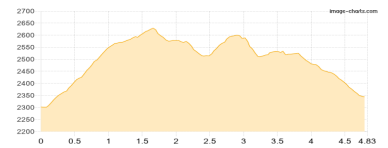


Etappe 4

Obstansersee-Hütte - Filmoor-Standschützenhütte

Wandern - 498 Hm Aufstieg - 457 Hm Abstieg - **03:10** Stunden Gehzeit - 4.83 km Strecke

Obstansersee-Hütte 2300m - Filmoor-Standschützenhütte 2350m

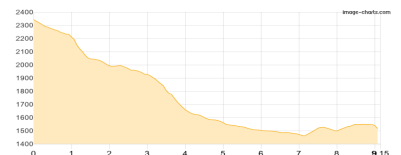


Etappe 5

Filmoor-Standschützenhütte - Ziel Abstieg, 1502m

Wandern - 135 Hm Aufstieg - 976 Hm Abstieg - **03:35** Stunden Gehzeit - 9.15 km Strecke

Filmoor-Standschützenhütte 2350m





Sextener Tour 5 Tage

Mögliche Unterkünfte

Leckfeldalm 1900 m, privat, Dusche: k.A., Tel: +43 484 20130, mobil: +43 664 3412813, Schlafplätze: 8

Sillianer Hütte 2447 m, ÖAV, Dusche: ja, Tel: +43 664 5323802, Schlafplätze: 61

Obstansersee-Hütte 2300 m, ÖAV, Dusche: ja, Tel: +43 4848 5422, mobil: +43 664 1618723, Schlafplätze: 62

Filmoor-Standschützenhütte 2350 m, ÖAV, Dusche: k.A., Tel: +43 664 1127153, Schlafplätze: 14