



# Allgäu

Typ: **Rundtour**  
Etappen: **4**  
Länge: **44.95 km**  
Zeitraum: .. - ..

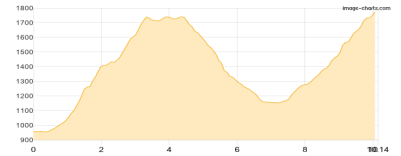
Gehzeit: **25:40 Stunden**  
Aufstieg: **3612 Hm**  
Abstieg: **3613 Hm**

## Etappe 1

### Tag 1: Birgsau - Guggensee - Enzianhütte

Wandern - 1517 Hm Aufstieg - 692 Hm Abstieg - **07:40** Stunden Gehzeit - 10.14 km Strecke

Birgsau 955m - Guggensee 1724m - Enzianhütte [BY] 1804m



## Etappe 2

### Tag 2 Enzianhütte - Rappensee - Rappenseehütte - Große Steinscharte - ... - Waltenbergerhaus

Wandern - 1176 Hm Aufstieg - 898 Hm Abstieg - **06:55** Stunden Gehzeit - 9.41 km Strecke

Enzianhütte [BY] 1804m - Rappensee 2047m - Rappenseehütte 2091m - Große Steinscharte 2262m - Hohes Licht 2651m - Waltenbergerhaus 2084m

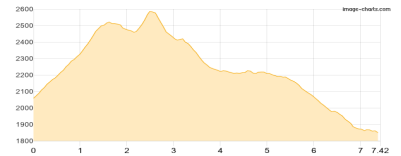


## Etappe 3

### Tag 3 Waltenbergerhaus - Bockkarscharte - Mädelegabel - Mädelejoch - Kemptner Hütte

Wandern - 712 Hm Aufstieg - 914 Hm Abstieg - **05:10** Stunden Gehzeit - 7.42 km Strecke

Waltenbergerhaus 2084m - Bockkarscharte 2504m - Mädelegabel 2644m - Mädelejoch 1974m - Kemptner Hütte 1845m

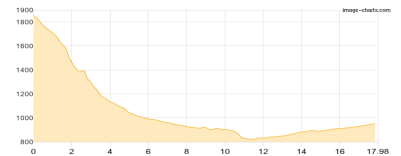


## Etappe 4

### Tag 4 Variante Kemptner Hütte - Oberau-Alpe - Birgsau

Wandern - 207 Hm Aufstieg - 1109 Hm Abstieg - **05:55** Stunden Gehzeit - 17.98 km Strecke

Kemptner Hütte 1845m - Oberau-Alpe 1005m - Birgsau 955m





# Allgäu

## Mögliche Unterkünfte

Birgsau 955 m, AV: k.A., Dusche: k.A., Schlafplätze: -

Enzianhütte [BY] 1804 m, privat, Dusche: ja, mobil: +49-170-79 316 55, Schlafplätze: -

Rappenseehütte 2091 m, DAV, Dusche: ja, Tel: +49 8322 700155, Schlafplätze: 342

Waltenbergerhaus 2084 m, DAV, Dusche: nein, Tel: +49 8379 7486, Schlafplätze: 73

Kemptner Hütte 1845 m, DAV, Dusche: k.A., Tel: +49 8322 700152, Schlafplätze: 285