



Wir Wandern 2024 Stubai - Da ist noch was offen

Typ: **Rundtour**
Etappen: **4**
Länge: **43.47 km**
Zeitraum: **.. - ..**

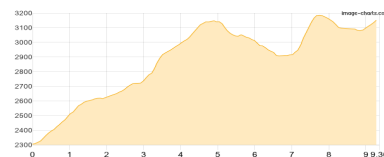
Gehzeit: **27:24 Stunden**
Aufstieg: **4118 Hm**
Abstieg: **4116 Hm**

Etappe 1

Dresdner Hütte - Hochstubaihütte

Hochalpin - 1228 Hm Aufstieg - 380 Hm Abstieg - **06:00** Stunden Gehzeit - 9.36 km Strecke

Dresdner Hütte 2308m - Hochstubaihütte 3174m



Etappe 2

Hochstubaihütte - Himmelsleiter - Kl. Isidor - Schussgrubenkogel - Hildesheimer Hütte

Hochalpin - 764 Hm Aufstieg - 1033 Hm Abstieg - **05:40** Stunden Gehzeit - 8.64 km Strecke

Hochstubaihütte 3174m - Himmelsleiter 2874m - Kl. Isidor 3189m - Schussgrubenkogel 3211m - Hildesheimer Hütte 2899m

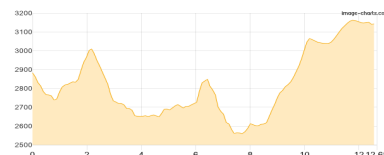


Etappe 3

Hildesheimer Hütte - Siegerlandhütte - Müllerhütte

Hochalpin - 1217 Hm Aufstieg - 956 Hm Abstieg - **07:35** Stunden Gehzeit - 12.65 km Strecke

Hildesheimer Hütte 2899m - Siegerlandhütte 2710m - Müllerhütte 3145m

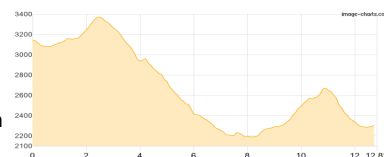


Etappe 4

Müllerhütte - Becherhaus - Signalgipfel - Sulzenauhütte - Dresdner Hütte

Hochalpin - 909 Hm Aufstieg - 1747 Hm Abstieg - **08:10** Stunden Gehzeit - 12.82 km Strecke

Müllerhütte 3145m - Becherhaus 3195m - Signalgipfel 3393m - Sulzenauhütte 2191m - Dresdner Hütte 2308m





Wir Wandern 2024 Stubai - Da ist noch was offen

Mögliche Unterkünfte

Dresdner Hütte 2308 m, DAV, Dusche: ja, Tel: +43 5226 8112, Schlafplätze: 165

Hochstubaihütte 3174 m, DAV, Dusche: k.A., Tel: +43 720 920305, mobil: +43 664 2665290, Schlafplätze: 42

Hildesheimer Hütte 2899 m, DAV, Dusche: k.A., Tel: +43 5254 2300, Schlafplätze: 80

Siegerlandhütte 2710 m, DAV, Dusche: k.A., Tel: +43 664 8667935, mobil: +43 664 2414040, Schlafplätze: 49

Müllerhütte 3145 m, AV: k.A., Dusche: k.A., Tel: +39 0472 647373, Schlafplätze: 88

Becherhaus 3195 m, AV: k.A., Dusche: k.A., Schlafplätze: 100

Sulzenauhütte 2191 m, DAV, Dusche: k.A., Tel: +43 5226 2432, mobil: +43 664 2716898, Schlafplätze: 140