



# Hohe Tatra schwer

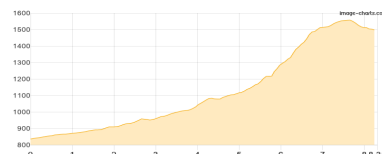
Typ: **Strecke** Gehzeit: **35:12 Stunden**  
Etappen: **5** Aufstieg: **5404 Hm**  
Länge: **53.09 km** Abstieg: **5248 Hm**  
Zeitraum: **01.06.2021 - 05.06.2021**

## Etappe 1 01.06.2021 Dienstag

### PKP Zakopane - Schronisko PTTK Murowaniec

Wandern - 744 Hm Aufstieg - 80 Hm Abstieg - **03:45** Stunden Gehzeit - 8.31 km Strecke

PKP Zakopane 835m - Schronisko PTTK Murowaniec 1498m



## Etappe 2 02.06.2021 Mittwoch

### Schronisko PTTK Murowaniec - Swinica - Schronisko PTTK nad morskim okjem

Wandern - 1055 Hm Aufstieg - 1155 Hm Abstieg - **07:20** Stunden Gehzeit - 12.07 km Strecke

Schronisko PTTK Murowaniec 1498m - Swinica 2301m - Schronisko PTTK nad morskim okjem 1401m

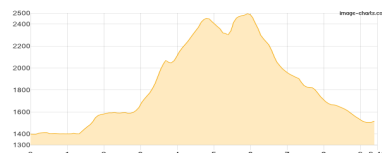


## Etappe 3 03.06.2021 Donnerstag

### Schronisko PTTK nad morskim okjem - Rysy - Vysoka - Majlathova chata Popradske Pleso

Wandern - 1357 Hm Aufstieg - 1234 Hm Abstieg - **08:10** Stunden Gehzeit - 9.46 km Strecke

Schronisko PTTK nad morskim okjem 1401m - Rysy 2503m - Vysoka 2560m - Majlathova chata Popradske Pleso 1523m

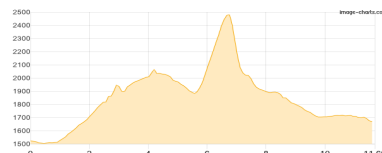


## Etappe 4 04.06.2021 Freitag

### Majlathova chata Popradske Pleso - Koncista - Sliezsky dom

Wandern - 1274 Hm Aufstieg - 1129 Hm Abstieg - **08:00** Stunden Gehzeit - 11.69 km Strecke

Majlathova chata Popradske Pleso 1523m - Ostrva 1984m - Koncista 2535m - Sliezsky dom 1668m

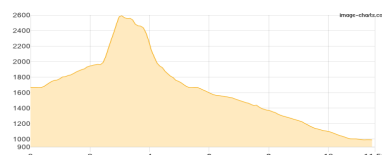


## Etappe 5 05.06.2021 Samstag

### Sliezsky dom - Gerlachovsky Stit - Stary Smokovec

Wandern - 974 Hm Aufstieg - 1650 Hm Abstieg - **08:00** Stunden Gehzeit - 11.56 km Strecke

Sliezsky dom 1668m - Gerlachovsky Stit 2655m - Stary Smokovec 991m





## Hohe Tatra schwer

### Mögliche Unterkünfte

Schronisko PTTK Murowaniec 1498 m, AV: k.A., Dusche: k.A., Schlafplätze: -

Schronisko PTTK nad morskim okjem 1401 m, AV: k.A., Dusche: k.A., Schlafplätze: -

Majlathova chata Popradske Pleso 1523 m, AV: k.A., Dusche: k.A., Schlafplätze: -

Sliezsky dom 1668 m, AV: k.A., Dusche: k.A., Schlafplätze: -