



Hohe Tatra

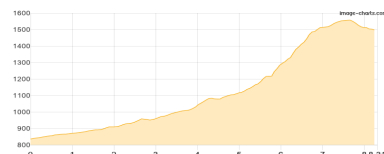
Typ:	Strecke	Gehzeit:	30:44 Stunden
Etappen:	5	Aufstieg:	4587 Hm
Länge:	51.35 km	Abstieg:	4431 Hm
Zeitraum:	01.06.2021 - 05.06.2021		

Etappe 1 01.06.2021 Dienstag

PKP Zakopane - Schronisko PTTK Murowaniec

Wandern - 744 Hm Aufstieg - 80 Hm Abstieg - **03:45** Stunden Gehzeit - 8.31 km Strecke

PKP Zakopane 835m - Schronisko PTTK Murowaniec 1498m



Etappe 2 02.06.2021 Mittwoch

Schronisko PTTK Murowaniec - Swinica - Schronisko PTTK nad morskim okjem

Wandern - 1055 Hm Aufstieg - 1155 Hm Abstieg - **07:20** Stunden Gehzeit - 12.07 km Strecke

Schronisko PTTK Murowaniec 1498m - Swinica 2301m - Schronisko PTTK nad morskim okjem 1401m

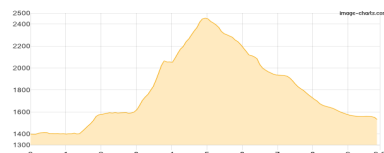


Etappe 3 03.06.2021 Donnerstag

Schronisko PTTK nad morskim okjem - Rysy - ... - Majlathova chata Popradske Pleso

Wandern - 1140 Hm Aufstieg - 1017 Hm Abstieg - **07:05** Stunden Gehzeit - 9.9 km Strecke

Schronisko PTTK nad morskim okjem 1401m - Rysy 2503m - Chata pod Rysmi 2247m - Majlathova chata Popradske Pleso 1523m

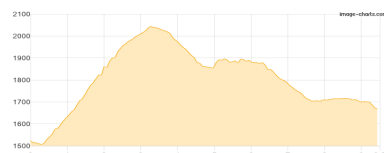


Etappe 4 04.06.2021 Freitag

Majlathova chata Popradske Pleso - Sliezsky dom

Wandern - 674 Hm Aufstieg - 529 Hm Abstieg - **04:35** Stunden Gehzeit - 9.5 km Strecke

Majlathova chata Popradske Pleso 1523m - Sliezsky dom 1668m

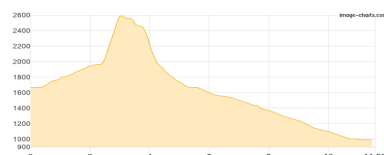


Etappe 5 05.06.2021 Samstag

Sliezsky dom - Gerlachovsky Stit - Stary Smokovec

Wandern - 974 Hm Aufstieg - 1650 Hm Abstieg - **08:00** Stunden Gehzeit - 11.56 km Strecke

Sliezsky dom 1668m - Gerlachovsky Stit 2655m - Stary Smokovec 991m





Hohe Tatra

Mögliche Unterkünfte

Schronisko PTTK Murowaniec 1498 m, AV: k.A., Dusche: k.A., Schlafplätze: -

Schronisko PTTK nad morskim okjem 1401 m, AV: k.A., Dusche: k.A., Schlafplätze: -

Chata pod Rysmi 2247 m, AV: k.A., Dusche: k.A., Schlafplätze: -

Majlathova chata Popradске Pleso 1523 m, AV: k.A., Dusche: k.A., Schlafplätze: -

Sliezsky dom 1668 m, AV: k.A., Dusche: k.A., Schlafplätze: -