



Alpen 2013

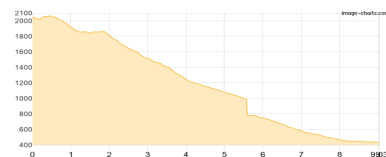
Typ: **Hufeisen** Gehzeit: **83:35 Stunden**
Etappen: **14** Aufstieg: **11659 Hm**
Länge: **151.59 km** Abstieg: **13146 Hm**
Zeitraum: **00.00.0000 - 20.09.2013**

Etappe 1 06.07.2013 Samstag

Gschwänd

Wandern **T4** - 215 Hm Aufstieg - 1756 Hm Abstieg - **05:20** Stunden Gehzeit - 9 km Strecke

Pilatus (Esel) 2119m - Klimsenkapelle 1864m - Klimsenhorn 1907m - Alpgschwänd 1216m - Brunni [NW] 769m - Hergiswil 435m



Etappe 2 13.07.2013 Samstag

Saulasteig

Wandern **T4** - 842 Hm Aufstieg - 838 Hm Abstieg - **05:25** Stunden Gehzeit - 7.26 km Strecke

Douglasshütte 1980m - Saulajoch 2065m - Saulakopf 2516m

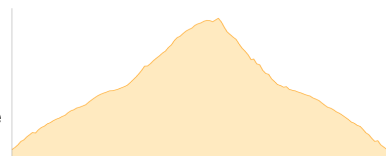


Etappe 3 14.07.2013 Sonntag

Oberzalim

Wandern **T3** - 915 Hm Aufstieg - 918 Hm Abstieg - **06:40** Stunden Gehzeit - 13.98 km Strecke

Innertal 1061m - Oberzalimhütte 1889m - Fürkelejoch 1964m - Obere Brüggele Alpe 1704m - Untere Brüggele Alpe 1469m - Innertal 1061m

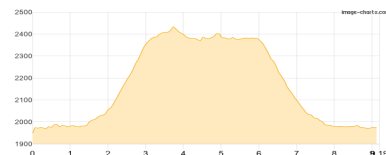


Etappe 4 15.07.2013 Montag

Schesaplana

Wandern **T3** - 644 Hm Aufstieg - 618 Hm Abstieg - **04:30** Stunden Gehzeit - 9.19 km Strecke

Douglasshütte 1980m - Schesaplana 2965m - Totalphütte 2385m - Douglasshütte 1980m

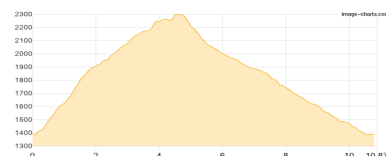


Etappe 5 17.07.2013 Mittwoch

Rappenkopf

Wandern **T3** - 991 Hm Aufstieg - 991 Hm Abstieg - **06:35** Stunden Gehzeit - 10.34 km Strecke

Rappenkopf 2320m - Arzler Alm (Pitztal) 1875m



Etappe 6 19.07.2013 Freitag

Kaunergrathütte

Wandern **T2** - 1241 Hm Aufstieg - 1240 Hm Abstieg - **08:05** Stunden Gehzeit - 11.9 km Strecke

Plangeross 1616m - Kaunergrathütte 2817m - Plangerossalpe 2010m - Plangeross 1616m





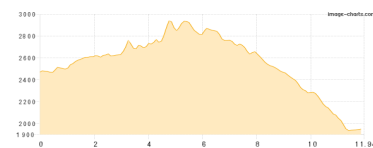
Alpen 2013

Etappe 7 22.07.2013 Montag

Wilde Röte

Wandern **T4** - 947 Hm Aufstieg - 1463 Hm Abstieg - **07:35** Stunden Gehzeit - 11.94 km Strecke

Timmelsjoch 2474m - Wilde Rötespitze 2966m - Rotkogel 2894m - Vorderer Brunnenkogel 2760m -
Brunnenkogelhaus 2738m - Fiegls Gasthaus 1956m

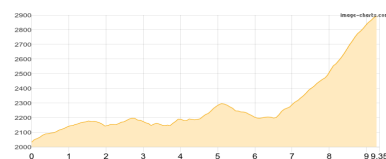


Etappe 8

Almagell

Wandern **T3** - 1242 Hm Aufstieg - 380 Hm Abstieg - **05:35** Stunden Gehzeit - 9.35 km Strecke

Tritfitalp 2032m - Almagelleralp 2194m - Almagellerhütte 2894m

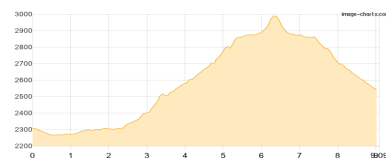


Etappe 9 27.07.2013 Samstag

Payerhütte

Wandern **T3** - 844 Hm Aufstieg - 616 Hm Abstieg - **05:10** Stunden Gehzeit - 9.09 km Strecke

Langenstein 2309m - Tabarettahütte 2556m - Bärenkopfscharte 2871m - Tabarettascharte 2903m -
Payerhütte 3029m - Langenstein 2309m



Etappe 10 28.07.2013 Sonntag

Erlebnisweg

Wandern **T3** - 363 Hm Aufstieg - 363 Hm Abstieg - **02:35** Stunden Gehzeit - 5 km Strecke

Furggstalden 1920m - Almagelleralp 2194m - Furggstalden 1920m

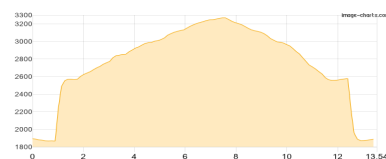


Etappe 11 31.07.2013 Mittwoch

Hörnlihütte

Wandern **T4** - 820 Hm Aufstieg - 851 Hm Abstieg - **05:05** Stunden Gehzeit - 5.24 km Strecke

Silvana 1890m - Furi 1862m - Schwarzsee Zermatt 2583m - Hörnlihütte 3260m - Pt. 3292 3292m -
Schwarzsee [VS] 2551m - Furi 1862m - Silvana 1890m

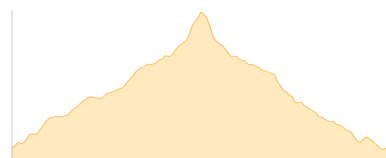


Etappe 12 01.08.2013 Donnerstag

Schönbiel

Wandern **T3** - 950 Hm Aufstieg - 953 Hm Abstieg - **07:55** Stunden Gehzeit - 20.06 km Strecke

Silvana 1890m - Sennhütte Stafelalp 2080m - Schönbielhütte 2694m - Chalbermatten 2105m - Zmutt 1936m -
Silvana 1890m

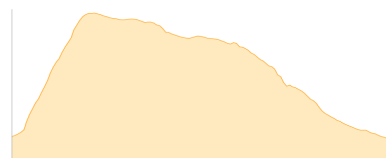


Etappe 13 02.08.2013 Freitag

Öschibach

Wandern **T2** - 529 Hm Aufstieg - 536 Hm Abstieg - **03:40** Stunden Gehzeit - 6.24 km Strecke

Kandersteg 1181m - Stn. Oeschinen 1682m - Oeschinensee 1578m - Kandersteg 1181m





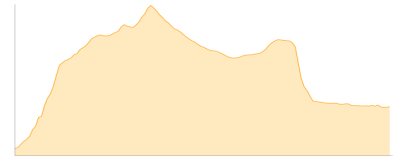
Alpen 2013

Etappe 14 20.09.2013 Freitag

Surenenpass

Wandern **T3** - 1116 Hm Aufstieg - 1623 Hm Abstieg - **09:25** Stunden Gehzeit - 23 km Strecke

Altdorf [UR] 458m - Attinghausen 493m - Brüsti 1534m - Surenenpass 2291m - Stäuber 1630m - Hobiell 1673m - Fürenalp 1840m - Herrenrüti 1087m - Engelberg 1003m





Alpen 2013

Mögliche Unterkünfte

Douglasshütte 1980 m, ÖAV, Dusche: ja, Tel: +43 5559 25951, Schlafplätze: 150
Oberzalimhütte 1889 m, DAV, Dusche: ja, Tel: +43 664 1900691, mobil: +43 664 1900691, Schlafplätze: 42
Totalphütte 2385 m, ÖAV, Dusche: ja, mobil: +43 664 2400260, Schlafplätze: 85
Kaunergrathütte 2817 m, DAV, Dusche: ja, Tel: +43 720 346947, mobil: +43 664 1440627, Schlafplätze: 59
Plangerossalpe 2010 m, privat, Dusche: k.A., Schlafplätze: -
Brunnenkogelhaus 2738 m, ÖTK, Dusche: k.A., Tel: +43 664 1234206, Schlafplätze: 24
Fiegls Gasthaus 1956 m, privat, Dusche: ja, mobil: +43 664 8617341, Schlafplätze: 18
Triftalp 2032 m, privat, Dusche: k.A., Schlafplätze: 23
Almagelleralp 2194 m, privat, Dusche: ja, Schlafplätze: -
Almagellerhütte 2894 m, SAC, Dusche: k.A., Schlafplätze: -
Tabarettahütte 2556 m, privat, Dusche: k.A., Tel: +39 347 2614872, Schlafplätze: -
Payerhütte 3029 m, CAI, Dusche: k.A., Tel: +39 0473 613010, Schlafplätze: -
Silvana 1890 m, AV: k.A., Dusche: k.A., Tel: +41 27 966 28 00, Schlafplätze: -
Schwarzsee Zermatt 2583 m, AV: k.A., Dusche: k.A., Tel: +41 27 967 22 63, Schlafplätze: -
Hörnlihütte 3260 m, SAC, Dusche: ja, Schlafplätze: -
Schönbielhütte 2694 m, SAC, Dusche: k.A., Schlafplätze: -
Hobiel 1673 m, privat, Dusche: nein, Schlafplätze: -
Fürenalp 1840 m, privat, Dusche: k.A., Schlafplätze: -

Persönliche Anmerkungen

Startpunkte per Auto oder Flugzeug, Bahn, Bus & Seilbahn erreicht.

> HT 11-317