



Europaweg - Zermattrunde

Typ: **Rundtour**
Etappen: **6**
Länge: **76.71 km**
Zeitraum: **.. - ..**

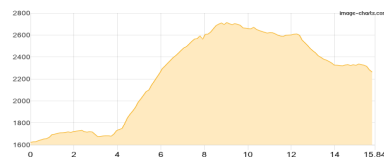
Gehzeit: **41:33 Stunden**
Aufstieg: **5942 Hm**
Abstieg: **5948 Hm**

Etappe 1

Europaweg: Grächen - Europahütte

Wandern - 1387 Hm Aufstieg - 745 Hm Abstieg - **08:10** Stunden Gehzeit - 15.84 km Strecke

Grächen 1618m - Europahütte 2220m

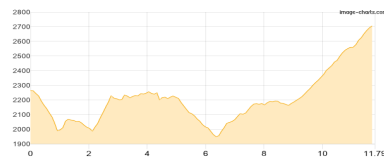


Etappe 2

Europaweg: Europahütte - Täschhütte

Wandern - 1295 Hm Aufstieg - 859 Hm Abstieg - **07:30** Stunden Gehzeit - 11.79 km Strecke

Europahütte 2220m - Täschhütte 2701m

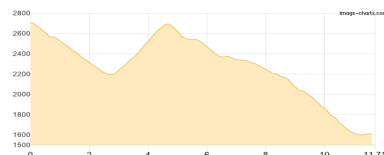


Etappe 3

Europaweg: Täschhütte - Zermatt

Wandern - 570 Hm Aufstieg - 1654 Hm Abstieg - **06:40** Stunden Gehzeit - 11.71 km Strecke

Täschhütte 2701m - Zermatt 1615m

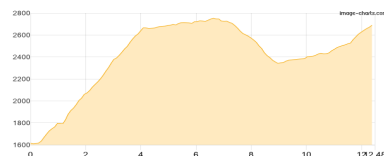


Etappe 4

Europaweg: Zermatt - Schönbielhütte

Hochalpin - 1575 Hm Aufstieg - 494 Hm Abstieg - **07:50** Stunden Gehzeit - 12.48 km Strecke

Zermatt 1615m - Schönbielhütte 2694m



Etappe 5

Europaweg: Schönbielhütte - Gandeggghütte

Hochalpin - 1047 Hm Aufstieg - 718 Hm Abstieg - **07:00** Stunden Gehzeit - 15.28 km Strecke

Schönbielhütte 2694m - Gandeggghütte 3030m

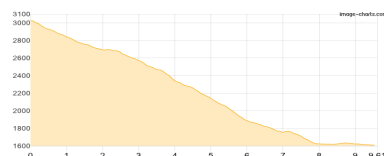


Etappe 6

Europaweg: Gandeggghütte - Zermatt

Hochalpin - 68 Hm Aufstieg - 1478 Hm Abstieg - **04:25** Stunden Gehzeit - 9.61 km Strecke

Gandeggghütte 3030m - Zermatt 1615m





Europaweg - Zermattrunde

Mögliche Unterkünfte

Europahütte 2220 m, AV: k.A., Dusche: k.A., Schlafplätze: -

Täschhütte 2701 m, SAC, Dusche: k.A., Tel: +41 79 449 04 57, Schlafplätze: -

Schönbielhütte 2694 m, SAC, Dusche: k.A., Schlafplätze: -

Gandeggghütte 3030 m, AV: k.A., Dusche: k.A., Schlafplätze: -