



Julische Alpen

Typ: **Rundtour**
Etappen: **8**
Länge: **52.1 km**
Zeitraum: .. - ..

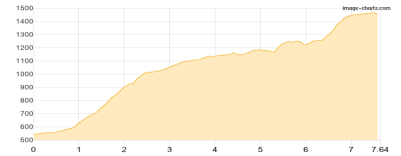
Gehzeit: **32:55 Stunden**
Aufstieg: **4981 Hm**
Abstieg: **4881 Hm**

Etappe 1

Tag 1 - Stara Fuzina - Planina pri jezeru

Wandern - 1015 Hm Aufstieg - 111 Hm Abstieg - **04:35** Stunden Gehzeit - 7.64 km Strecke

Stara Fuzina 542m - Planina pri jezeru 1446m

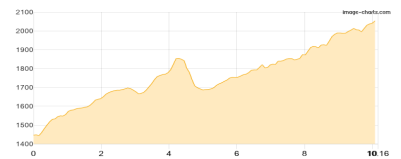


Etappe 2

Tag 2 - Planina pri jezeru - Koca pri Triglavski jeseri - Zasavska koca na Prehodavcih

Wandern - 910 Hm Aufstieg - 298 Hm Abstieg - **04:55** Stunden Gehzeit - 10.16 km Strecke

Planina pri jezeru 1446m - Koca pri Triglavski jeseri 1685m - Zasavska koca na Prehodavcih 2071m



Etappe 3

Tag 3a - Zasavska koca na Prehodavcih - Dolichütte

Wandern - 434 Hm Aufstieg - 335 Hm Abstieg - **02:35** Stunden Gehzeit - 4 km Strecke

Zasavska koca na Prehodavcih 2071m - Dolichütte 2151m

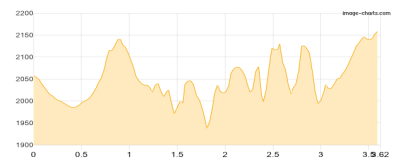


Etappe 4

Tag 3b - Zasavska koca na Prehodavcih - Dolichütte

Wandern - 982 Hm Aufstieg - 883 Hm Abstieg - **05:30** Stunden Gehzeit - 3.62 km Strecke

Zasavska koca na Prehodavcih 2071m - Dolichütte 2151m



Etappe 5

Tag 4 - Dolichütte - Triglavski dom

Wandern - 605 Hm Aufstieg - 269 Hm Abstieg - **03:10** Stunden Gehzeit - 4.75 km Strecke

Dolichütte 2151m - Triglavski dom 2515m

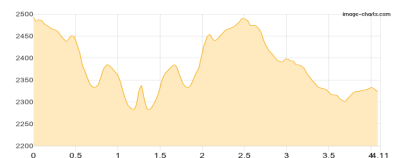


Etappe 6

Tag 4 - Triglavski dom - Triglav - Dom Stanica

Wandern - 466 Hm Aufstieg - 637 Hm Abstieg - **03:20** Stunden Gehzeit - 4.11 km Strecke

Triglavski dom 2515m - Triglav 2868m - Dom Stanica 2332m





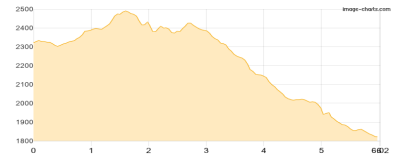
Julische Alpen

Etappe 7

Tag 5 - Dom Stanica - Dom Planika pod Triglavom - Planini Vodnikova

Wandern - 377 Hm Aufstieg - 866 Hm Abstieg - **03:45** Stunden Gehzeit - 6.02 km Strecke

Dom Stanica 2332m - Dom Planika pod Triglavom 2408m - Planini Vodnikova 1832m

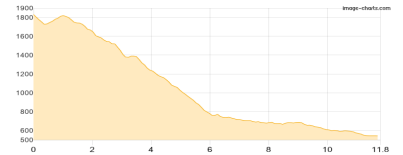


Etappe 8

Tag 6 - Planini Vodnikova - Slap Voje - Planinska koca na Vojah - Stara Fuzina

Wandern - 192 Hm Aufstieg - 1482 Hm Abstieg - **05:05** Stunden Gehzeit - 11.8 km Strecke

Planini Vodnikova 1832m - Slap Voje 741m - Planinska koca na Vojah 685m - Stara Fuzina 542m





Julische Alpen

Mögliche Unterkünfte

Planina pri jezeru 1446 m, AV: k.A., Dusche: k.A., Tel: +386 51 632 738, Schlafplätze: 80

Koca pri Triglavski jeseri 1685 m, AV: k.A., Dusche: k.A., Schlafplätze: -

Zasavska koca na Prehodavcih 2071 m, AV: k.A., Dusche: k.A., Tel: +386 51 614 781, Schlafplätze: 63

Dolichütte 2151 m, AV: k.A., Dusche: k.A., Tel: +386 51 614 780, Schlafplätze: 74

Triglavski dom 2515 m, AV: k.A., Dusche: k.A., Schlafplätze: -

Dom Stanica 2332 m, AV: k.A., Dusche: k.A., Schlafplätze: -

Dom Planika pod Triglavom 2408 m, AV: k.A., Dusche: k.A., Tel: +386 51 614 773, Schlafplätze: 143

Planini Vodnikova 1832 m, AV: k.A., Dusche: k.A., Tel: +386 4 828 03 04, Schlafplätze: 40

Slap Voje 741 m, AV: k.A., Dusche: k.A., Schlafplätze: -

Planinska koca na Vojah 685 m, AV: k.A., Dusche: k.A., Schlafplätze: -