



Karnischer Höhenweg Udo+Hannes Teil1

Typ: **Hufeisen**
Etappen: **5**
Länge: **34.97 km**
Zeitraum: .. - ..

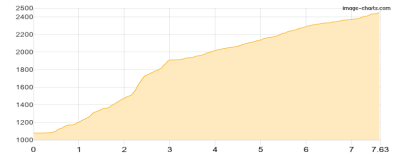
Gehzeit: **19:18 Stunden**
Aufstieg: **2934 Hm**
Abstieg: **2528 Hm**

Etappe 1

Tourstart Sillian 1075m - Leckfeldalm - Sillianer Hütte

Wandern - 1377 Hm Aufstieg - 7 Hm Abstieg - **05:35** Stunden Gehzeit - 7.63 km Strecke

Leckfeldalm 1900m - Sillianer Hütte 2447m

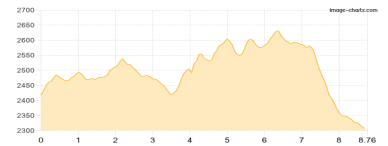


Etappe 2

Sillianer Hütte - Obstansersee-Hütte

Wandern - 540 Hm Aufstieg - 655 Hm Abstieg - **04:10** Stunden Gehzeit - 8.76 km Strecke

Sillianer Hütte 2447m - Obstansersee-Hütte 2300m

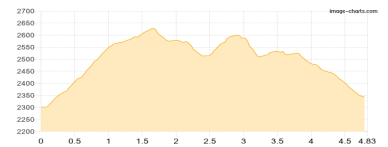


Etappe 3

Obstansersee-Hütte - Filmoor-Standschützenhütte

Wandern - 498 Hm Aufstieg - 457 Hm Abstieg - **03:10** Stunden Gehzeit - 4.83 km Strecke

Obstansersee-Hütte 2300m - Filmoor-Standschützenhütte 2350m



Etappe 4

Filmoor-Standschützenhütte - Porzehütte

Wandern - 353 Hm Aufstieg - 765 Hm Abstieg - **03:25** Stunden Gehzeit - 5.96 km Strecke

Filmoor-Standschützenhütte 2350m - Porzehütte 1930m



Etappe 5

Porzehütte - Obertilliach

Wandern - 166 Hm Aufstieg - 644 Hm Abstieg - **02:50** Stunden Gehzeit - 7.78 km Strecke

Porzehütte 1930m - Obertilliach 1453m





Karnischer Höhenweg Udo+Hannes Teil1

Mögliche Unterkünfte

Leckfeldalm 1900 m, privat, Dusche: k.A., Tel: +43 484 20130, mobil: +43 664 3412813, Schlafplätze: 8

Sillianer Hütte 2447 m, ÖAV, Dusche: ja, Tel: +43 664 5323802, Schlafplätze: 61

Obstansersee-Hütte 2300 m, ÖAV, Dusche: ja, Tel: +43 4848 5422, mobil: +43 664 1618723, Schlafplätze: 62

Filmoor-Standschützenhütte 2350 m, ÖAV, Dusche: k.A., Tel: +43 664 1127153, Schlafplätze: 14

Porzehütte 1930 m, ÖAV, Dusche: ja, Tel: +43 664 4038929, mobil: +43 664 3256452, Schlafplätze: 64