



# KAT Walk

Typ: **Strecke**  
Etappen: **6**  
Länge: **110.27 km**  
Zeitraum: **.. - ..**

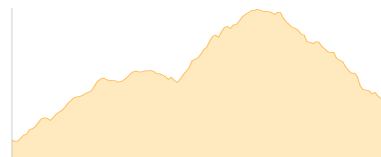
Gehzeit: **51:23 Stunden**  
Aufstieg: **7029 Hm**  
Abstieg: **6802 Hm**

## Etappe 1

### Hopfgarten im Brixental - Kühbrandalm - Kelchsau

Wandern - 945 Hm Aufstieg - 747 Hm Abstieg - **07:05** Stunden Gehzeit - 17.33 km Strecke

Hopfgarten im Brixental 621m - Kühbrandalm 1112m - Kelchsau 802m

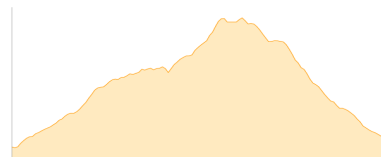


## Etappe 2

### Kelchsau - Lodron - Steinberghaus

Wandern - 1282 Hm Aufstieg - 1211 Hm Abstieg - **08:40** Stunden Gehzeit - 15.44 km Strecke

Kelchsau 802m - Lodron 1925m - Gasthaus Steinberg 889m

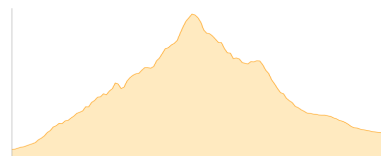


## Etappe 3

### Steinberghaus - Hintenkarscharte - Oberlandhütte

Wandern - 1164 Hm Aufstieg - 1025 Hm Abstieg - **08:30** Stunden Gehzeit - 19.11 km Strecke

Gasthaus Steinberg 889m - Hintenkarscharte 1829m - Oberlandhütte 1014m

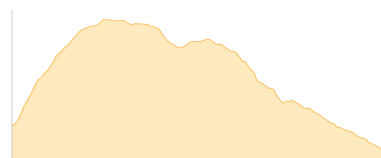


## Etappe 4

### Oberlandhütte - Pengelstein - Kitzbühel Hahnenkamm

Wandern - 1086 Hm Aufstieg - 1324 Hm Abstieg - **08:40** Stunden Gehzeit - 18.68 km Strecke

Oberlandhütte 1014m - Pengelstein 1938m - Kitzbühel Hahnenkamm 773m

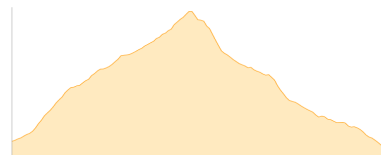


## Etappe 5

### Hornbahn - Kitzbüheler Horn - Harschbichl

Wandern - 1302 Hm Aufstieg - 1369 Hm Abstieg - **09:20** Stunden Gehzeit - 18.21 km Strecke

Hornbahn 764m - Kitzbüheler Horn 1996m - Harschbichl 673m

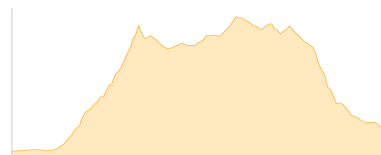


## Etappe 6

### St. Johann in Tirol - Kalkstein - Fieberbrunn

Wandern - 1250 Hm Aufstieg - 1126 Hm Abstieg - **09:10** Stunden Gehzeit - 21.5 km Strecke

St. Johann in Tirol 656m - Kalkstein 1506m - Fieberbrunn 780m





# KAT Walk

## Mögliche Unterkünfte

Gasthaus Steinberg 889 m, AV: k.A., Dusche: k.A., Tel: +43 5334 2534, Schlafplätze: -

Oberlandhütte 1014 m, DAV, Dusche: k.A., Tel: +43 5357 8113, Schlafplätze: 73

## Persönliche Anmerkungen

Auch mit Gepäcktransport möglich