



# Hüttentour 2021 endgültig

Typ:   
Etappen: **5**   
Länge: **43.34 km**   
Zeitraum: .. - ..

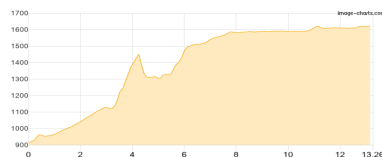
Gehzeit: **22:59 Stunden**   
Aufstieg: **3563 Hm**   
Abstieg: **2662 Hm**

## Etappe 1

### Krimml - Krimmler Tauernhaus

Wandern - 939 Hm Aufstieg - 233 Hm Abstieg - **05:30** Stunden Gehzeit - 13.26 km Strecke

Krimml 915m - Krimmler Tauernhaus 1621m

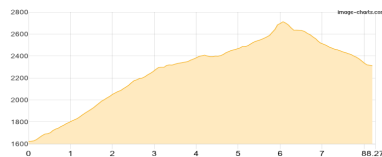


## Etappe 2

### Krimmler Tauernhaus - Zittauer Hütte

Wandern - 1126 Hm Aufstieg - 439 Hm Abstieg - **05:40** Stunden Gehzeit - 8.27 km Strecke

Krimmler Tauernhaus 1621m - Zittauer Hütte 2330m

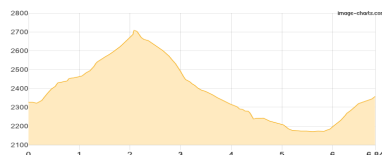


## Etappe 3

### Zittauer Hütte - Richterhütte

Wandern - 597 Hm Aufstieg - 566 Hm Abstieg - **04:00** Stunden Gehzeit - 6.84 km Strecke

Zittauer Hütte 2330m - Richterhütte 2374m



## Etappe 4

### Richterhütte - Plauener Hütte

Wandern - 759 Hm Aufstieg - 757 Hm Abstieg - **05:30** Stunden Gehzeit - 10.95 km Strecke

Richterhütte 2374m - Plauener Hütte 2363m



## Etappe 5

### Plauener Hütte - Zillergrund Staumauer

Wandern - 142 Hm Aufstieg - 667 Hm Abstieg - **02:20** Stunden Gehzeit - 4.02 km Strecke

Plauener Hütte 2363m - Zillergrund Staumauer 1850m





# Hüttentour 2021 endgültig

## Mögliche Unterkünfte

Krimmler Tauernhaus 1621 m, privat, Dusche: k.A., Tel: +43 664 2612174, Schlafplätze: 59

Zittauer Hütte 2330 m, ÖAV, Dusche: k.A., Tel: +43 6564 8262, mobil: +43 664 8732205, Schlafplätze: 73

Richterhütte 2374 m, DAV, Dusche: k.A., Tel: +43 6564 7328, Schlafplätze: 50

Plauener Hütte 2363 m, DAV, Dusche: k.A., Tel: +43 650 2250369, Schlafplätze: 80