



# Karnischer Höhenweg 2024

Typ:   
Etappen: **5**   
Länge: **30.58 km**   
Zeitraum: .. - ..

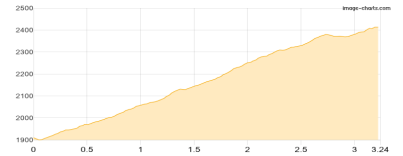
Gehzeit: **15:59 Stunden**   
Aufstieg: **2097 Hm**   
Abstieg: **2554 Hm**

## Etappe 1

### Leckfeldalm - Sillianer Hütte

Wandern - 540 Hm Aufstieg - 33 Hm Abstieg - **02:15** Stunden Gehzeit - 3.24 km Strecke

Leckfeldalm 1900m - Sillianer Hütte 2447m

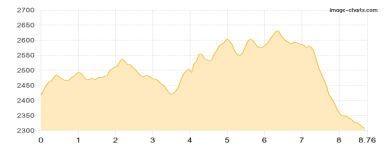


## Etappe 2

### Sillianer Hütte - Obstansersee-Hütte

Wandern - 540 Hm Aufstieg - 655 Hm Abstieg - **04:10** Stunden Gehzeit - 8.76 km Strecke

Sillianer Hütte 2447m - Obstansersee-Hütte 2300m

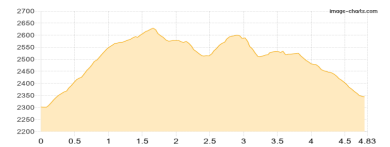


## Etappe 3

### Obstansersee-Hütte - Filmoor-Standschützenhütte

Wandern - 498 Hm Aufstieg - 457 Hm Abstieg - **03:10** Stunden Gehzeit - 4.83 km Strecke

Obstansersee-Hütte 2300m - Filmoor-Standschützenhütte 2350m

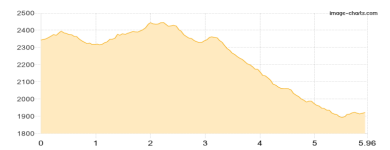


## Etappe 4

### Filmoor-Standschützenhütte - Porzehütte

Wandern - 353 Hm Aufstieg - 765 Hm Abstieg - **03:25** Stunden Gehzeit - 5.96 km Strecke

Filmoor-Standschützenhütte 2350m - Porzehütte 1930m



## Etappe 5

### Porzehütte - Obertilliach

Wandern - 166 Hm Aufstieg - 644 Hm Abstieg - **02:50** Stunden Gehzeit - 7.78 km Strecke

Porzehütte 1930m - Obertilliach 1453m





# Karnischer Höhenweg 2024

## Mögliche Unterkünfte

Leckfeldalm 1900 m, privat, Dusche: k.A., Tel: +43 484 20130, mobil: +43 664 3412813, Schlafplätze: 8

Sillianer Hütte 2447 m, ÖAV, Dusche: ja, Tel: +43 664 5323802, Schlafplätze: 61

Obstansersee-Hütte 2300 m, ÖAV, Dusche: ja, Tel: +43 4848 5422, mobil: +43 664 1618723, Schlafplätze: 62

Filmoor-Standschützenhütte 2350 m, ÖAV, Dusche: k.A., Tel: +43 664 1127153, Schlafplätze: 14

Porzehütte 1930 m, ÖAV, Dusche: ja, Tel: +43 664 4038929, mobil: +43 664 3256452, Schlafplätze: 64