



Männer in den Bergen

Typ: **Strecke**
Etappen: **4**
Länge: **33.87 km**
Zeitraum: .. - ..

Gehzeit: **15:28 Stunden**
Aufstieg: **1679 Hm**
Abstieg: **2598 Hm**

Etappe 1

Brauneck Gipfelhaus - Tutzinger Hütte

Wandern - 394 Hm Aufstieg - 603 Hm Abstieg - **03:20** Stunden Gehzeit - 6.34 km Strecke

Brauneck Gipfelhaus 1540m - Tutzinger Hütte 1325m

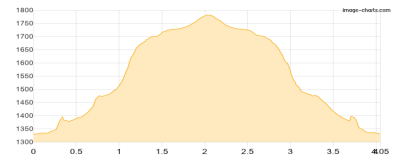


Etappe 2

Tutzinger Hütte - Benediktenwand - Tutzinger Hütte

Wandern - 497 Hm Aufstieg - 495 Hm Abstieg - **03:10** Stunden Gehzeit - 4.05 km Strecke

Tutzinger Hütte 1325m - Benediktenwand 1801m - Tutzinger Hütte 1325m

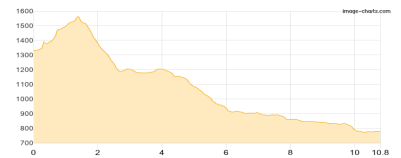


Etappe 3

Tutzinger Hütte - Jachenau

Wandern - 352 Hm Aufstieg - 900 Hm Abstieg - **04:25** Stunden Gehzeit - 10.8 km Strecke

Tutzinger Hütte 1325m - Jachenau 780m

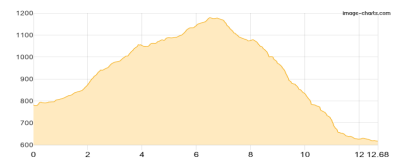


Etappe 4

Jachenau - Kochel

Wandern - 436 Hm Aufstieg - 600 Hm Abstieg - **04:30** Stunden Gehzeit - 12.68 km Strecke

Jachenau 780m - Kochel 607m





Männer in den Bergen

Mögliche Unterkünfte

Brauneck Gipfelhaus 1540 m, AV: k.A., Dusche: k.A., Schlafplätze: -

Tutzinger Hütte 1325 m, DAV, Dusche: k.A., Tel: +49 8857 8992765, mobil: +49 175 1641690, Schlafplätze: 91