



# Alpen 2017

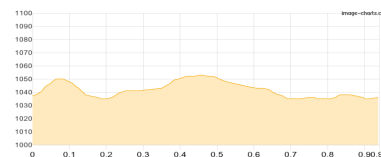
Typ:	<b>Strecke</b>	Gehzeit:	<b>72:25 Stunden</b>
Etappen:	<b>17</b>	Aufstieg:	<b>9563 Hm</b>
Länge:	<b>138.51 km</b>	Abstieg:	<b>10883 Hm</b>
Zeitraum:	<b>29.07.2017 - 17.10.2017</b>		

## Etappe 1 29.07.2017 Samstag

### Fahrt'17

Wandern **T1** - 36 Hm Aufstieg - 37 Hm Abstieg - **00:20** Stunden Gehzeit - 0.94 km Strecke

Mummelsee 1029m - Kinberg 775m - Kanzelhütte [BY] 1069m - Oberjochpass 1176m - Bschlabs 1322m - Gampenpass 1518m - Pension Pfitscher 1357m - Mendelpass 1363m - San-Lugano-Sattel 1097m - Passo Duran 1605m - Passo Cibiana 1530m - Kreuzbergpass 1636m

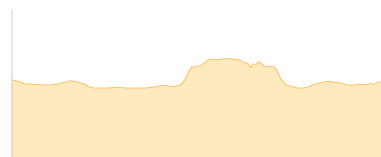


## Etappe 2 29.07.2017 Samstag

### Rundgang Meersburg

Wandern **T1** - 76 Hm Aufstieg - 76 Hm Abstieg - **00:50** Stunden Gehzeit - 2.63 km Strecke

Meersburg 424m - Meersburg 424m

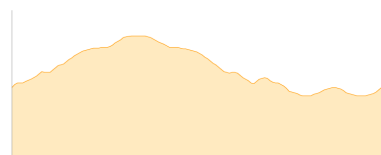


## Etappe 3 29.07.2017 Samstag

### Einödsbach

Wandern **T2** - 113 Hm Aufstieg - 108 Hm Abstieg - **00:45** Stunden Gehzeit - 1.43 km Strecke

Einödsbach 1113m



## Etappe 4 30.07.2017 Sonntag

### Grenzgang

Wandern **T2** - 451 Hm Aufstieg - 644 Hm Abstieg - **03:40** Stunden Gehzeit - 6.84 km Strecke

Fellhorn (Station) 1967m - Fellhorn [BY/V] 2038m - Kanzelwand Gundkopf 1918m - Fellhorn (Station) 1967m - Fellhornbahn Mittelstation 1780m

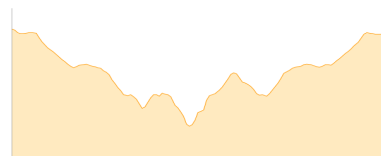


## Etappe 5 31.07.2017 Montag

### Stuibenfall

Wandern **T2** - 298 Hm Aufstieg - 298 Hm Abstieg - **01:55** Stunden Gehzeit - 2.64 km Strecke

Höfle 1559m - Höfle 1559m

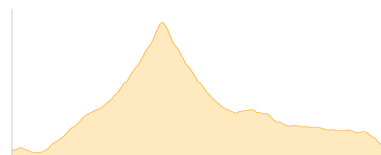


## Etappe 6 02.08.2017 Mittwoch

### Waalweg Fundus

Wandern **T3** - 860 Hm Aufstieg - 860 Hm Abstieg - **05:55** Stunden Gehzeit - 10.83 km Strecke

Hintere Fundusalm 1964m - Frischmannhütte 2192m - Frischmannhütte 2192m - Schartle 2084m - Hintere Fundusalm 1964m





# Alpen 2017

**Etappe 7** 03.08.2017 Donnerstag

## Winnebach

Wandern **T3** - 769 Hm Aufstieg - 769 Hm Abstieg - **05:00** Stunden Gehzeit - 7.09 km Strecke

Winnebach 1691m - Winnebachseehütte 2362m - Winnebach 1691m



**Etappe 8** 05.08.2017 Samstag

## Laubkarsee

Wandern **T3** - 1606 Hm Aufstieg - 1606 Hm Abstieg - **11:10** Stunden Gehzeit - 20.57 km Strecke

Sölden 1346m - Granbichl 1458m - Lochlealm 1854m - Fiegls Gasthaus 1956m - Kleblealm 1983m - Laubkarsee 2680m - Kleblealm 1983m



**Etappe 9** 07.08.2017 Montag

## Öztaler Höhenweg

Wandern **T3** - 213 Hm Aufstieg - 1117 Hm Abstieg - **04:15** Stunden Gehzeit - 10.22 km Strecke

Tiefenbachgletscher 2799m - Weißkar 2656m - Koner Rinne 2495m - Sonnberg [T] 2147m - Vent 1895m - Reinstadler 1914m



**Etappe 10** 08.08.2017 Dienstag

## Vernagthütte

Wandern **T3** - 963 Hm Aufstieg - 963 Hm Abstieg - **07:45** Stunden Gehzeit - 19.38 km Strecke

Vent 1895m - Altes Kreuz Wildspitze 1998m - Hängebrücke Rofen 2000m - Rofen 2014m - Vernagthütte 2755m - Rofen 2014m - Hängebrücke Rofen 2000m - Altes Kreuz Wildspitze 1998m - Vent 1895m

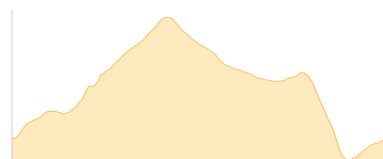


**Etappe 11** 10.08.2017 Donnerstag

## Grostè

Wandern **T3** - 208 Hm Aufstieg - 443 Hm Abstieg - **02:20** Stunden Gehzeit - 6.64 km Strecke

Madonna di Campiglio 1517m - Passo del Grostè 2442m - Rifugio Giorgio Graffer al Grostè 2261m - Lago Spinale 2036m - Monte Spinale 2104m - Madonna di Campiglio 1517m



**Etappe 12** 10.08.2017 Donnerstag

## Riva del Garda

Wandern **T1** - 22 Hm Aufstieg - 22 Hm Abstieg - **00:25** Stunden Gehzeit - 1.62 km Strecke

Riva del Garda 71m

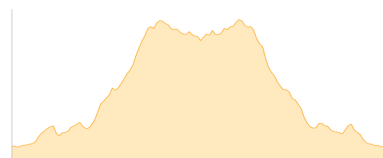


**Etappe 13** 12.08.2017 Samstag

## Gamssteig

Wandern **T4** - 1304 Hm Aufstieg - 1304 Hm Abstieg - **08:55** Stunden Gehzeit - 10.23 km Strecke

Rotwandwiesenhütte 1899m - Elferscharte 2595m - Elferscharte 2595m - Rotwandwiesenhütte 1899m





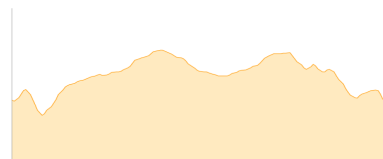
# Alpen 2017

## Etappe 14 13.08.2017 Sonntag

### Passamani

Wandern **T3** - 238 Hm Aufstieg - 238 Hm Abstieg - **01:30** Stunden Gehzeit - 1.63 km Strecke

Karwendelgrube 2244m - Westliche Karwendelspitze 2385m - Passamani 2290m - Karwendelgrube 2244m

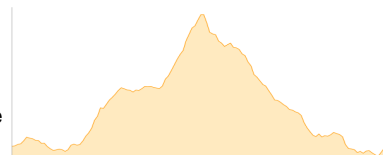


## Etappe 15 21.09.2017 Donnerstag

### Faulhorn

Wandern **T3** - 1076 Hm Aufstieg - 1068 Hm Abstieg - **08:40** Stunden Gehzeit - 21.09 km Strecke

Grosse Scheidegg 1962m - Kuhmatten-Schärm 2006m - Grindel Oberläger 1948m - First 2165m - Bachalpsee 2265m - Faulhorn 2681m - Männlenen 2344m - Laucheren 2020m - Schynige Platte 1983m



## Etappe 16 14.10.2017 Samstag

### Goetheweg

Wandern **T3** - 278 Hm Aufstieg - 278 Hm Abstieg - **02:00** Stunden Gehzeit - 4.27 km Strecke

Hafelekar 2256m - Mühlkarscharte 2243m - Mühlkarscharte 2243m - Hafelekarspitze 2334m - Hafelekar 2256m

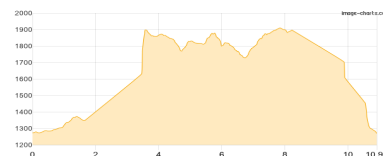


## Etappe 17 17.10.2017 Dienstag

### Gratweg Stoos

Wandern **T2** - 1052 Hm Aufstieg - 1052 Hm Abstieg - **06:55** Stunden Gehzeit - 10.46 km Strecke

Stoos 1284m - Brunnerboden 1346m - Chlingenstock 1935m - Huserstock 1904m - Furggeli 1732m - Fronalpstock 1920m - Stoos 1284m





# Alpen 2017

## Mögliche Unterkünfte

Pension Pfitscher 1357 m, AV: k.A., Dusche: k.A., Schlafplätze: -  
Einödsbach 1113 m, AV: k.A., Dusche: k.A., Schlafplätze: -  
Höfle 1559 m, AV: k.A., Dusche: k.A., Schlafplätze: -  
Frischmannhütte 2192 m, ÖTK, Dusche: ja, mobil: +43 676 744 8339, Schlafplätze: 53  
Winnebach 1691 m, AV: k.A., Dusche: k.A., Schlafplätze: -  
Winnebachseehütte 2362 m, DAV, Dusche: ja, Tel: +43 5253 5197, Schlafplätze: 48  
Lochlealm 1854 m, AV: k.A., Dusche: k.A., Tel: +43 5254 3240, Schlafplätze: -  
Fiegls Gasthaus 1956 m, privat, Dusche: ja, mobil: +43 664 8617341, Schlafplätze: 18  
Kleblealm 1983 m, privat, Dusche: k.A., Tel: +43 5254 3245, mobil: +43 664 2141575, Schlafplätze: 34  
Reinstadler 1914 m, AV: k.A., Dusche: k.A., Tel: +43 5254 8190, Schlafplätze: -  
Rofen 2014 m, privat, Dusche: k.A., Tel: +43 5254 8103, Schlafplätze: 18  
Vernaghütte 2755 m, DAV, Dusche: ja, Tel: +43 5254 8128, mobil: +43 664 1412119, Schlafplätze: 172  
Rifugio Giorgio Graffer al Grostè 2261 m, SAT & CAI, Dusche: k.A., Tel: +39 0465 441358, mobil: +39 348.4105877, Schlafplätze: -  
Rotwandwiesenhütte 1899 m, AV: k.A., Dusche: k.A., Schlafplätze: -  
Grindel Oberläger 1948 m, AV: k.A., Dusche: k.A., Schlafplätze: -  
Männnlennen 2344 m, privat, Dusche: k.A., Tel: +41 33 853 44 64, Schlafplätze: -  
Schynige Platte 1983 m, AV: k.A., Dusche: k.A., Schlafplätze: -

## Persönliche Anmerkungen

Die verschiedenen Startpunkte wurden mit dem Auto angefahren, bei den letzten drei mit Bahn & Bus.

> HT 12-145