



Alpen 2014

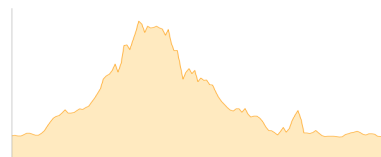
Typ:	Hufeisen	Gehzeit:	28:00 Stunden
Etappen:	4	Aufstieg:	4089 Hm
Länge:	53.57 km	Abstieg:	3843 Hm
Zeitraum:	18.08.2014 - 18.10.2014		

Etappe 1 18.08.2014 Montag

Gr. Apostel

Wandern **T4** - 948 Hm Aufstieg - 947 Hm Abstieg - **06:30** Stunden Gehzeit - 11.86 km Strecke

Pragser Wildsee 1494m - Großer Apostel 1947m



Etappe 2 21.08.2014 Donnerstag

Verpeilhütte

Wandern **T2** - 249 Hm Aufstieg - 249 Hm Abstieg - **01:45** Stunden Gehzeit - 3.39 km Strecke

Verpeilhütte 2015m - Verpeilalpe 1802m

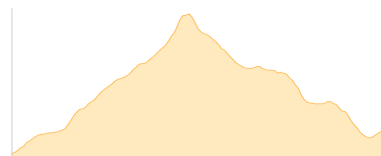


Etappe 3 28.09.2014 Sonntag

Schafgrübl

Wandern **T4** - 1574 Hm Aufstieg - 1327 Hm Abstieg - **10:00** Stunden Gehzeit - 16.64 km Strecke

Spitz 1369m - Bsualm 1580m - Nürnberger Hütte 2278m - Mairspitze 2759m - Sulzenauhütte 2191m - Sulzenaualm 1847m - Grawa 1517m - Sulzenau 1610m

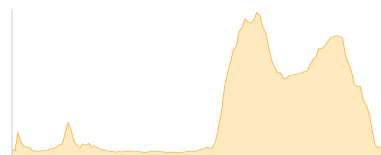


Etappe 4 18.10.2014 Samstag

Plattenberg

Wandern **T3** - 1318 Hm Aufstieg - 1320 Hm Abstieg - **09:45** Stunden Gehzeit - 21.68 km Strecke

Sisikon 443m - Telskapelle 436m - Gruonen 465m - Flüelen 435m - Schanz [UR] 435m - Bolzbach 453m - Bodmi 725m - Plattenberg 917m - Schwybogenbrücke 756m - Vorderbärchi 890m - Bauen 440m





Alpen 2014

Mögliche Unterkünfte

Verpeilhütte 2015 m, DAV, Dusche: k.A., Tel: +43 650 5656 540, Schlafplätze: 43

Bsuchalm 1580 m, AV: k.A., Dusche: k.A., Schlafplätze: -

Nürnberger Hütte 2278 m, DAV, Dusche: ja, Tel: +43 5226 2492, mobil: +43 664 1657461, Schlafplätze: 166

Sulzenauhütte 2191 m, DAV, Dusche: k.A., Tel: +43 5226 2432, mobil: +43 664 2716898, Schlafplätze: 140

Sulzenaualm 1847 m, AV: k.A., Dusche: k.A., mobil: +43 676 560 30 90, Schlafplätze: -

Plattenberg 917 m, privat, Dusche: k.A., Schlafplätze: -

Persönliche Anmerkungen

Startpunkte per Auto oder Flugzeug & Bus oder Bahn erreicht.

> HT 12-3