



Alpen 2015

Typ: **Hufeisen**
Etappen: **10**
Länge: **106.28 km**
Zeitraum: **09.08.2015 - 02.10.2015**

Gehzeit: **51:50 Stunden**
Aufstieg: **6421 Hm**
Abstieg: **7775 Hm**

Etappe 1 09.08.2015 Sonntag

Hahnleskopf

Wandern **T3** - 758 Hm Aufstieg - 758 Hm Abstieg - **04:55** Stunden Gehzeit - 6.77 km Strecke

Edelweißhaus 1530m - Hahnleskopf 2210m - Edelweißhaus 1530m

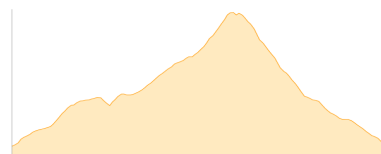


Etappe 2 10.08.2015 Montag

Jöchelspitze

Wandern **T2** - 481 Hm Aufstieg - 481 Hm Abstieg - **03:05** Stunden Gehzeit - 4.21 km Strecke

Sonnalm 1768m - Lachenkopf [T] 1903m - Jöchelspitze 2226m - Sonnalm 1768m

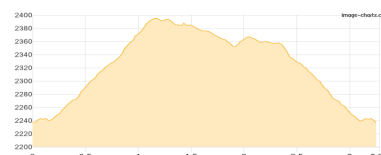


Etappe 3 10.08.2015 Montag

Fredarola

Wandern **T2** - 220 Hm Aufstieg - 220 Hm Abstieg - **01:35** Stunden Gehzeit - 3 km Strecke

Pordoijoch 2239m - Fredarola 2377m - Pordoijoch 2239m



Etappe 4 11.08.2015 Dienstag

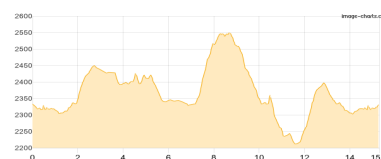
Paternrunde

Wandern **T3** - 886 Hm Aufstieg - 845 Hm Abstieg - **06:40** Stunden Gehzeit - 15.35 km Strecke

Rifugio Auronzo 2320m - Capella degli Alpini 2314m - Paternsattel 2454m - Dreizinnenhütte 2405m -

Bödenseen 2335m - Büllelejoehütte 2528m - Lago di Cengia 2334m - Laghi di Lavaredo 2395m - Rifugio

Lavaredo 2344m - Rifugio Auronzo 2320m



Etappe 5 13.08.2015 Donnerstag

Felber Tauern S

Wandern **T3** - 1235 Hm Aufstieg - 1235 Hm Abstieg - **08:25** Stunden Gehzeit - 14.42 km Strecke

Matreier Tauernhaus 1511m - Venedigerblick 1992m - Grünseehütte 2235m - Grüner See 2245m - Schwarzer

See 2350m - Grauer See 2495m - Messelingscharte 2560m - Messeling 2693m - Messelingscharte 2560m -

Alter Tauern 2508m - St. Pöltner Hütte 2481m - Zirmkreuz 1983m - Matreier Tauernhaus 1511m



Etappe 6 14.08.2015 Freitag

Hannastollen

Wandern **T1** - 188 Hm Aufstieg - 186 Hm Abstieg - **01:05** Stunden Gehzeit - 0.84 km Strecke

Kitz 911m - Langwied 1979m - Alpincenter 2450m - Gipfelwelt 3029m - Glocknerkanzel 2975m





Alpen 2015

Etappe 7 15.08.2015 Samstag

Kaunersteig

Wandern **T3** - 867 Hm Aufstieg - 1449 Hm Abstieg - **07:35** Stunden Gehzeit - 14.68 km Strecke

Königsbachalm 1190m - Gotzentalm 1110m - Feuerpalfen 1728m - Wardeck 1741m - Gotzenalm 1685m -
Regenalm 1592m - Kaunersteig 895m - Saletalm 609m - Salet 604m - Königssee 603m - Königssee Seelände
608m - Kranvogllehen 848m

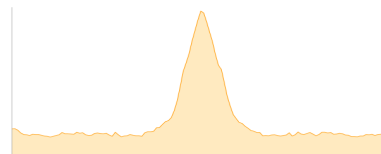


Etappe 8 18.08.2015 Dienstag

Schlegeisgrund

Wandern **T3** - 705 Hm Aufstieg - 719 Hm Abstieg - **06:15** Stunden Gehzeit - 16.66 km Strecke

Dominikushütte 1805m - Zamsgatterl 1790m - Furtschaglhaus 2295m - Schlegeisspeicher 1790m

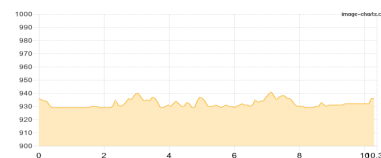


Etappe 9 19.08.2015 Mittwoch

Achensee-Ostufer

Wandern **T1** - 88 Hm Aufstieg - 89 Hm Abstieg - **02:50** Stunden Gehzeit - 10.37 km Strecke

Seespitz 931m - Buchau 932m - Wusel-Seeweg 932m - Schwarzenau 932m - Achenseehof 933m -
Scholastika 934m



Etappe 10 02.10.2015 Freitag

Besinnung

Wandern **T3** - 993 Hm Aufstieg - 1793 Hm Abstieg - **09:25** Stunden Gehzeit - 19.98 km Strecke

Neustift 980m - Agrar 1794m - Elferhütte 2004m - Karalm 1737m - Pinnisalm 1560m - Issenangeralm 1366m -
Kampl 978m





Alpen 2015

Mögliche Unterkünfte

Edelweißhaus 1530 m, DAV, Dusche: ja, Tel: +43 5633 51158, Schlafplätze: 40

Fredarola 2377 m, privat, Dusche: ja, Schlafplätze: -

Rifugio Auronzo 2320 m, CAI, Dusche: k.A., Schlafplätze: -

Dreizinnenhütte 2405 m, CAI, Dusche: ja, Tel: +39 0474 972002, Schlafplätze: -

Büllelejochhütte 2528 m, privat, Dusche: k.A., Schlafplätze: -

Rifugio Lavaredo 2344 m, AV: k.A., Dusche: k.A., Schlafplätze: -

Matreier Tauernhaus 1511 m, ÖAV, Dusche: ja, Tel: +43 4875 8811, Schlafplätze: 60

Grünseehütte 2235 m, ÖAV, Dusche: k.A., Tel: +43 4875 5337, mobil: +43 664 5224841, Schlafplätze: 20

St. Pöltner Hütte 2481 m, ÖAV, Dusche: k.A., Tel: +43 6562 6265, mobil: +43 664 633 6120, Schlafplätze: 67

Gotzentalm 1110 m, AV: k.A., Dusche: k.A., Schlafplätze: -

Gotzenalm 1685 m, AV: k.A., Dusche: nein, Tel: +49 8652 690900, Schlafplätze: 101

Kranvogllehen 848 m, AV: k.A., Dusche: k.A., Tel: +49 8652 3919, Schlafplätze: -

Dominikushütte 1805 m, privat, Dusche: ja, Tel: +43 5286 5216, Schlafplätze: 31

Furtschaglhaus 2295 m, DAV, Dusche: ja, Tel: +43 676 9579818, Schlafplätze: 132

Elferhütte 2004 m, privat, Dusche: ja, Tel: +43 5226 2818, Schlafplätze: 50

Karalm 1737 m, AV: k.A., Dusche: k.A., Schlafplätze: -

Pinnisalm 1560 m, AV: k.A., Dusche: k.A., Schlafplätze: -

Persönliche Anmerkungen

Startpunkte per Auto oder Flugzeug & Bus oder Bahn erreicht.

> HT 12 - 47