



# Alpen 2016

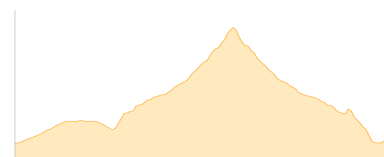
Typ:	<b>Hufeisen</b>	Gehzeit:	<b>76:45 Stunden</b>
Etappen:	<b>15</b>	Aufstieg:	<b>9788 Hm</b>
Länge:	<b>140.36 km</b>	Abstieg:	<b>10855 Hm</b>
Zeitraum:	<b>06.07.2016 - 16.10.2016</b>		

## Etappe 1 06.07.2016 Mittwoch

### Morteratsch

Wandern **T3** - 798 Hm Aufstieg - 798 Hm Abstieg - **09:20** Stunden Gehzeit - 17.5 km Strecke

Morteratsch 1896m - Chamanna da Boval 2494m - Chünetta 2083m - Morteratsch 1896m

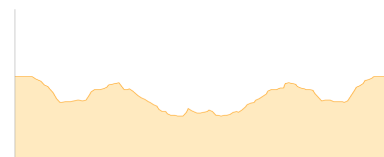


## Etappe 2 06.08.2016 Samstag

### Rheinfall

Wandern **T2** - 137 Hm Aufstieg - 137 Hm Abstieg - **01:00** Stunden Gehzeit - 2.18 km Strecke

Laufen 410m - Neuhausen 436m - Laufen 410m

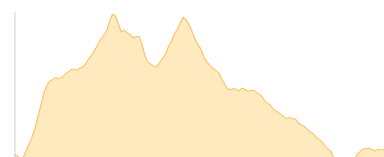


## Etappe 3 07.08.2016 Sonntag

### Edmund-Graf-Hütte

Wandern **T4** - 1396 Hm Aufstieg - 1393 Hm Abstieg - **09:45** Stunden Gehzeit - 18.28 km Strecke

Alpengasthof Dias 1863m - Alblitt 2300m - Schmalzgrubenscharte 2697m - Edmund-Graf-Hütte 2375m - Kappler Joch 2672m - Blankaseen 2405m - Alpengasthof Dias 1863m



## Etappe 4 10.08.2016 Mittwoch

### Heiterwanger See

Wandern **T1** - 71 Hm Aufstieg - 56 Hm Abstieg - **01:55** Stunden Gehzeit - 6.85 km Strecke

Heiterwang 994m - Heiterwanger See 976m - Fischer am See 977m

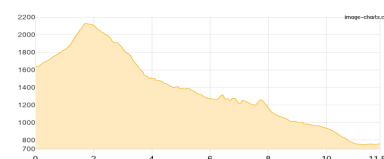


## Etappe 5 11.08.2016 Donnerstag

### Stangensteig

Wandern **T4** - 801 Hm Aufstieg - 1682 Hm Abstieg - **07:40** Stunden Gehzeit - 11.83 km Strecke

Obergrainau 762m - Grainau 760m - Riffelriß 1639m - Riffelscharte 2160m - Höllentalangerhütte 1387m - Stangensteig 1251m

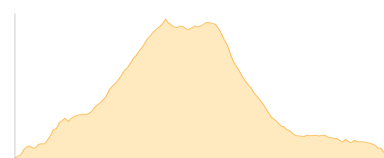


## Etappe 6 13.08.2016 Samstag

### Mutspitz

Wandern **T3** - 1149 Hm Aufstieg - 1150 Hm Abstieg - **07:15** Stunden Gehzeit - 9.28 km Strecke

Hochmuth 1361m - Steinegg 1396m - Mutkopf 1662m - Mutspitz 2291m - Taufenscharte 2230m - Leiteralm 1522m - Steinegg 1396m - Hochmuth 1361m





# Alpen 2016

## **Etappe 7** 14.08.2016 Sonntag

### **Durrakreuz**

Wandern **T2** - 135 Hm Aufstieg - 138 Hm Abstieg - **01:05** Stunden Gehzeit - 2.86 km Strecke

Erfurter Hütte [Rofan] 1834m - Durrakreuz 1756m



## **Etappe 8** 18.08.2016 Donnerstag

### **Höllensteinhütte**

Wandern **T2** - 476 Hm Aufstieg - 395 Hm Abstieg - **03:15** Stunden Gehzeit - 6.89 km Strecke

Hintertux 1482m - Bichlalm 1695m - Gletscherbahn 1497m - Höllensteinhütte 1698m - Gugerhütte 1400m - Scherzhof 1420m



## **Etappe 9** 19.08.2016 Freitag

### **Weitenttal**

Wandern **T3** - 907 Hm Aufstieg - 914 Hm Abstieg - **06:05** Stunden Gehzeit - 9.98 km Strecke

Gletscherbahn 1497m - Sommerbergalm 2027m - Tuxerjochhaus 2313m - Weitenttal 2028m - Schleierwasserfall 1974m - Bichlalm 1695m - Hintertux 1482m

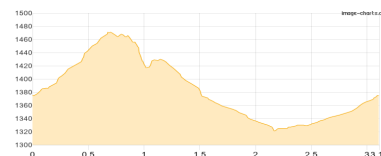


## **Etappe 10** 20.08.2016 Samstag

### **Ködnitzbach**

Wandern **T2** - 172 Hm Aufstieg - 172 Hm Abstieg - **02:00** Stunden Gehzeit - 3.11 km Strecke

Hoazhof 1376m - Hängebrücke Ködnitzbach 1408m - Hoazhof 1376m



## **Etappe 11** 20.08.2016 Samstag

### **Lana**

Wandern - 158 Hm Aufstieg - 155 Hm Abstieg - **01:15** Stunden Gehzeit - 2.76 km Strecke

Lourdeskapelle Lana 1307m - Templerhof 1420m - Lourdeskapelle Lana 1307m

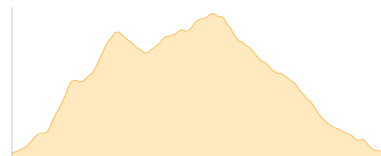


## **Etappe 12** 22.08.2016 Montag

### **Blauspitze**

Wandern **T3** - 1441 Hm Aufstieg - 1438 Hm Abstieg - **09:30** Stunden Gehzeit - 14.54 km Strecke

Adlerlounge 2405m - Kals-Matreier-Törl-Haus 2207m - Blauspitze 2575m - Glocknerblick [T] 1944m

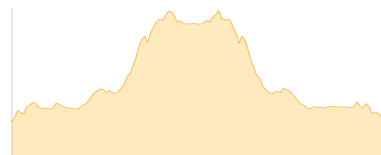


## **Etappe 13** 24.08.2016 Mittwoch

### **Gosausee**

Wandern **T2** - 558 Hm Aufstieg - 573 Hm Abstieg - **05:20** Stunden Gehzeit - 15.44 km Strecke

Gosausee 915m - Vorderer Gosausee 933m - Gosaulacke 969m - Hinterer Gosausee 1154m - Seeklausalm 947m





## Alpen 2016

**Etappe 14** 24.09.2016 Samstag

### Rohrauersteig

Wandern **T4** - 1414 Hm Aufstieg - 1681 Hm Abstieg - **10:10** Stunden Gehzeit - 16.85 km Strecke

Trins 1232m - Hotel Zita 1254m - Padasterjochhaus 2232m - Hammerspitze 2634m - Issenangeralm 1366m -  
Herzebenalm 1338m - Ruetz 970m

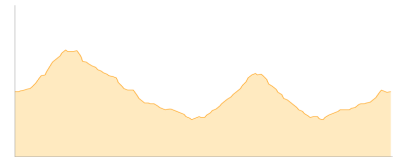


**Etappe 15** 16.10.2016 Sonntag

### Schongütsch

Wandern **T3** - 175 Hm Aufstieg - 173 Hm Abstieg - **01:10** Stunden Gehzeit - 2.01 km Strecke

Schönenboden 1243m - Brienzler Rothorn 2350m - Schongütsch 2319m - Schönenboden 1243m





# Alpen 2016

## Mögliche Unterkünfte

Chamanna da Boval 2494 m, SAC, Dusche: k.A., Schlafplätze: -

Alpengasthof Dias 1863 m, AV: k.A., Dusche: k.A., Schlafplätze: -

Edmund-Graf-Hütte 2375 m, ÖAV, Dusche: nein, Tel: +43 5448 8555, mobil: +43 699 13290061, Schlafplätze: 90

Fischer am See 977 m, AV: k.A., Dusche: k.A., Tel: +43 5674 5116, Schlafplätze: -

Höllentalangerhütte 1387 m, DAV, Dusche: ja, Tel: +49 8821 9438548, mobil: +43 664 4015200, Schlafplätze: 70

Steinegg 1396 m, privat, Dusche: k.A., Schlafplätze: -

Mutkopf 1662 m, privat, Dusche: k.A., Schlafplätze: -

Leiteralm 1522 m, privat, Dusche: k.A., Schlafplätze: -

Erfurter Hütte [Rofan] 1834 m, DAV, Dusche: ja, Tel: +43 5243 5517, Schlafplätze: 74

Höllensteinhütte 1698 m, privat, Dusche: ja, Tel: +43 5287 87696, Schlafplätze: -

Guggerhütte 1400 m, AV: k.A., Dusche: k.A., Schlafplätze: -

Scherzhof 1420 m, AV: k.A., Dusche: k.A., mobil: +43 676 7012 645, Schlafplätze: -

Tuxerjochhaus 2313 m, ÖTK, Dusche: k.A., Tel: +43 5287 87216, Schlafplätze: 41

Hoazhof 1376 m, AV: k.A., Dusche: k.A., Tel: 0043 (0)4876 8264, Schlafplätze: -

Kals-Matreier-Törl-Haus 2207 m, privat, Dusche: k.A., Schlafplätze: 20

Hotel Zita 1254 m, AV: k.A., Dusche: k.A., Schlafplätze: -

Padasterjochhaus 2232 m, Naturfreunde Österreich, Dusche: nein, mobil: +43 699 11175352, Schlafplätze: 70

## Persönliche Anmerkungen

Startpunkte per Auto oder Flugzeug & Bus oder Bahn erreicht.