



# vandans 2021

Typ: **Rundtour**  
Etappen: **5**  
Länge: **51.33 km**  
Zeitraum: .. - ..

Gehzeit: **26:27 Stunden**  
Aufstieg: **3648 Hm**  
Abstieg: **3646 Hm**

## Etappe 1

### Heinrich-Hueter-Hütte

Wandern - 930 Hm Aufstieg - 316 Hm Abstieg - **04:50** Stunden Gehzeit - 7.72 km Strecke

Heinrich-Hueter-Hütte 1766m - Lünerkrinne 2139m - Totalphütte 2385m



## Etappe 2

### Totalphütte

Wandern - 672 Hm Aufstieg - 824 Hm Abstieg - **05:50** Stunden Gehzeit - 14.07 km Strecke

Totalphütte 2385m - Gamsluggen 2378m - Golrosa 2124m - Golrosa 2124m - Carschinahütte 2236m

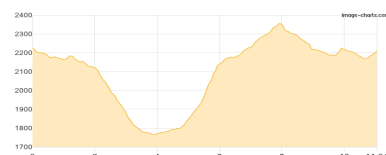


## Etappe 3

### Carschinahütte

Wandern - 718 Hm Aufstieg - 733 Hm Abstieg - **05:25** Stunden Gehzeit - 11.04 km Strecke

Carschinahütte 2236m - Partnunstafel 1763m - Plasseggenpass 2354m - Tilisunahütte 2211m

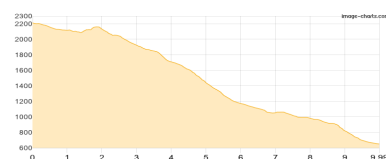


## Etappe 4

### Tilisunahütte

Wandern - 117 Hm Aufstieg - 1677 Hm Abstieg - **05:05** Stunden Gehzeit - 9.99 km Strecke

Tilisunahütte 2211m - Innerbach 648m

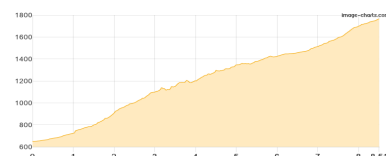


## Etappe 5

### Innerbach

Wandern - 1211 Hm Aufstieg - 96 Hm Abstieg - **05:20** Stunden Gehzeit - 8.51 km Strecke

Innerbach 648m - Heinrich-Hueter-Hütte 1766m





## vandans 2021

### **Mögliche Unterkünfte**

Heinrich-Hueter-Hütte 1766 m, ÖAV, Dusche: ja, Tel: +43 5556 76570, Schlafplätze: 80

Totalphütte 2385 m, ÖAV, Dusche: ja, mobil: +43 664 2400260, Schlafplätze: 85

Carschinahütte 2236 m, SAC, Dusche: nein, Tel: +41 79 418 22 80, mobil: 076 311 18 70, Schlafplätze: 85

Tilisunahütte 2211 m, ÖAV, Dusche: ja, mobil: +43 664 1472 896, Schlafplätze: 122