



Alpen 2012

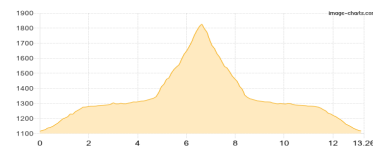
Typ:	Hufeisen	Gehzeit:	43:15 Stunden
Etappen:	8	Aufstieg:	4931 Hm
Länge:	84.19 km	Abstieg:	7918 Hm
Zeitraum:	25.07.2012 - 13.08.2012		

Etappe 1 25.07.2012 Mittwoch

Hirzkaralm

Wandern **T3** - 750 Hm Aufstieg - 750 Hm Abstieg - **05:45** Stunden Gehzeit - 13.26 km Strecke

Fleckweide 1115m - Gollehenalm 1286m - Palfneralm 1334m - Hirzkarhütte 1832m - Palfneralm 1334m - Gollehenalm 1286m - Fleckweide 1115m



Etappe 2 28.07.2012 Samstag

Türlmjoch

Wandern **T3** - 832 Hm Aufstieg - 1511 Hm Abstieg - **07:40** Stunden Gehzeit - 15.68 km Strecke

Johannishütte 2121m - Türlmjoch 2772m - Essener-Rostocker Hütte 2208m - Stoanalm 1469m - Hinterbichl 1333m



Etappe 3 03.08.2012 Freitag

Pfossental

Wandern **T2** - 397 Hm Aufstieg - 37 Hm Abstieg - **02:05** Stunden Gehzeit - 4.69 km Strecke

Vorderkas 1701m - Mitterkas 1954m - Rableid 2013m - Eishof 2076m

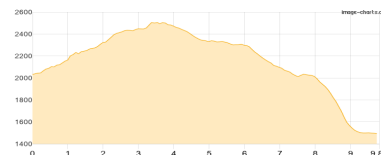


Etappe 4 06.08.2012 Montag

Frauenwand

Wandern **T3** - 576 Hm Aufstieg - 1112 Hm Abstieg - **05:20** Stunden Gehzeit - 9.81 km Strecke

Sommerbergalm 2027m - Kaserer Schartl 2448m - Frauenwand 2541m - Tuxerjoch 2338m - Tuxerjochhaus 2313m - Sommerbergalm 2027m

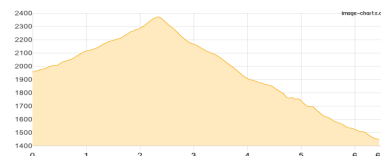


Etappe 5 07.08.2012 Dienstag

Grüblspitze

Wandern **T2** - 436 Hm Aufstieg - 949 Hm Abstieg - **04:10** Stunden Gehzeit - 6.5 km Strecke

Lanersbach 1282m - Eggalm 1946m - Grüblspitze 2395m - Brandalm 1600m - Brandhof 1446m

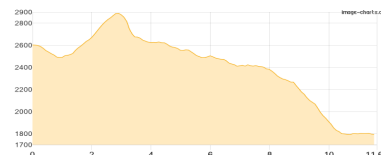


Etappe 6 09.08.2012 Donnerstag

Friesenbergscharte

Wandern **T5** - 493 Hm Aufstieg - 1304 Hm Abstieg - **05:45** Stunden Gehzeit - 11.61 km Strecke

Tuxer-Ferner-Haus 2610m - Spannagelhaus 2531m - Friesenbergscharte 2904m - Alelebach 2406m - Olpererhütte 2389m - Schlegeisbach 1785m





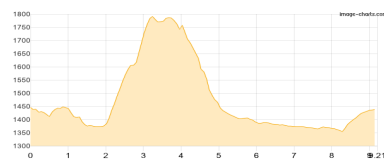
Alpen 2012

Etappe 7 10.08.2012 Freitag

Grieralm'12

Wandern **T2** - 616 Hm Aufstieg - 616 Hm Abstieg - **04:25** Stunden Gehzeit - 9.06 km Strecke

Brandhof 1446m - Grieralm 1786m - Brandhof 1446m

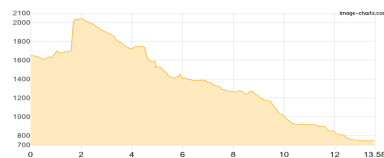


Etappe 8 13.08.2012 Montag

Hupfleiten

Wandern **T3** - 831 Hm Aufstieg - 1639 Hm Abstieg - **08:05** Stunden Gehzeit - 13.58 km Strecke

Kreuzeckhaus 1650m - Hochalm (BY) 1705m - AlpsiX 2050m - Hupfleitenjoch 1754m - Knappenhäuser 1526m - Höllentalangerhütte 1387m - Höllentalklamm 1045m - Klammweg 886m - Hammersbach 770m - Alpspitzbahn [GAP] 750m





Alpen 2012

Mögliche Unterkünfte

Johannishütte 2121 m, DAV, Dusche: k.A., Tel: +43 4877 5150, Schlafplätze: 50

Essener-Rostocker Hütte 2208 m, DAV, Dusche: ja, Tel: +43 4877 5101, mobil: +43 660 7678426, Schlafplätze: 110

Vorderkas 1701 m, AV: k.A., Dusche: k.A., Tel: +39 473 679230, Schlafplätze: -

Mitterkas 1954 m, privat, Dusche: k.A., Tel: +39 0473 420473, Schlafplätze: -

Rableid 2013 m, privat, Dusche: k.A., Tel: +39 473 420631, mobil: +39 335 366766, Schlafplätze: -

Eishof 2076 m, privat, Dusche: k.A., Tel: +39 473 420524, mobil: +39 3336 521974, Schlafplätze: -

Tuxerjochhaus 2313 m, ÖTK, Dusche: k.A., Tel: +43 5287 87216, Schlafplätze: 41

Brandalm 1600 m, AV: k.A., Dusche: k.A., Schlafplätze: -

Brandhof 1446 m, AV: k.A., Dusche: k.A., Schlafplätze: -

Olpererhütte 2389 m, DAV, Dusche: ja, Tel: +43 720 346930, mobil: +43 664 417 6566, Schlafplätze: 60

Kreuzeckhaus 1650 m, DAV, Dusche: k.A., Tel: +49 8821 2202, Schlafplätze: 101

Hochalm (BY) 1705 m, privat, Dusche: k.A., Schlafplätze: -

Höllentalangerhütte 1387 m, DAV, Dusche: ja, Tel: +49 8821 9438548, mobil: +43 664 4015200, Schlafplätze: 70

Persönliche Anmerkungen

Startpunkte per Auto oder Flugzeug & Bahn erreicht.

> HT 11 - 275