



Alpen 2010

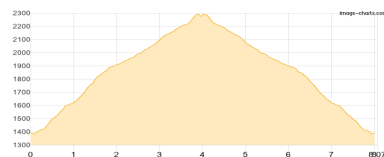
Typ: Gehzeit: **27:10 Stunden**
Etappen: **4** Aufstieg: **3884 Hm**
Länge: **40.73 km** Abstieg: **4569 Hm**
Zeitraum: **27.06.2010 - 13.10.2010**

Etappe 1 27.06.2010 Sonntag

Rosskopf

Wandern **T3** - 964 Hm Aufstieg - 964 Hm Abstieg - **06:15** Stunden Gehzeit - 8.6 km Strecke

Rosskopf (Pitztal) 2305m - Arzler Alm (Pitztal) 1875m

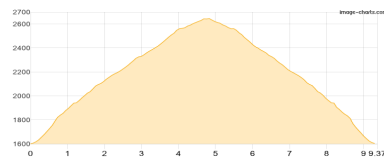


Etappe 2 29.06.2010 Dienstag

Gahwinden

Wandern **T3** - 1052 Hm Aufstieg - 1052 Hm Abstieg - **06:45** Stunden Gehzeit - 9.37 km Strecke

Plangeross 1594m - Rüsselsheimer Hütte 2324m - Gahwinden 2648m - Plangeross 1594m

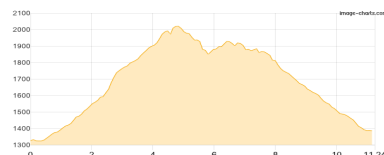


Etappe 3 01.07.2010 Donnerstag

Tiefentalalm

Wandern **T2** - 914 Hm Aufstieg - 854 Hm Abstieg - **06:10** Stunden Gehzeit - 11.24 km Strecke

Enger 1325m - Neubergalm 1889m - Tiefentalalm 1880m - Scheibe 1390m



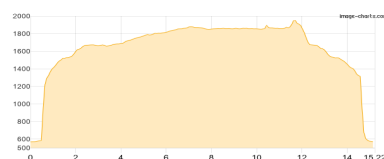
Etappe 4 13.10.2010 Mittwoch

Brunniswald

Wandern **T3** - 954 Hm Aufstieg - 1699 Hm Abstieg - **08:00** Stunden Gehzeit - 11.52 km Strecke

Grafenort 570m - Brunniswald 1316m - Walenalp 1670m - Brunnihütte 1860m - Walenalp 1670m -

Brunniswald 1316m - Grafenort 570m





Alpen 2010

Mögliche Unterkünfte

Rüsselsheimer Hütte 2324 m, DAV, Dusche: ja, Tel: +43 5413 20300, mobil: +43 6642 808107, Schlafplätze: 35

Neubergalm 1889 m, privat, Dusche: k.A., Schlafplätze: -

Tiefentalalm 1880 m, privat, Dusche: k.A., Schlafplätze: -

Walenalp 1670 m, AV: k.A., Dusche: k.A., Schlafplätze: -

Brunnhütte 1860 m, SAC, Dusche: ja, Tel: +41 41 637 37 32, Schlafplätze: -

Persönliche Anmerkungen

> HT 11-171