



Alpen 2011

Typ:
Etappen: **9**
Länge: **129.85 km**
Zeitraum: **15.07.2011 - 16.10.2011**

Gehzeit: **67:05 Stunden**
Aufstieg: **9904 Hm**
Abstieg: **10074 Hm**

Etappe 1 15.07.2011 Freitag

Niederbauen

Wandern **T3** - 2001 Hm Aufstieg - 2329 Hm Abstieg - **15:00** Stunden Gehzeit - 29.59 km Strecke

Treib 434m - Seelisberg 766m - Brunni [UR] 836m - Alp Weid 1290m - Niederbauen Kulm 1923m - Niederbauen 1570m - Emmetten 774m - Rütli 483m



Etappe 2 27.07.2011 Mittwoch

Eggersteig

Wandern **T4** - 1109 Hm Aufstieg - 1124 Hm Abstieg - **06:55** Stunden Gehzeit - 7.56 km Strecke

Griesner Alm 1024m - Ellmauer Tor 1981m

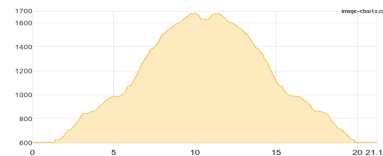


Etappe 3 01.08.2011 Montag

Saugasse

Wandern **T2** - 1430 Hm Aufstieg - 1430 Hm Abstieg - **08:10** Stunden Gehzeit - 21.22 km Strecke

St. Bartholomä 606m - Schrainbachalm 876m - Saugasse 1066m - Funtenseesattel 1670m - Kärlingerhaus 1638m - Funtensee 1601m - St. Bartholomä 606m



Etappe 4 03.08.2011 Mittwoch

Greizer Hütte

Wandern **T3** - 1046 Hm Aufstieg - 1046 Hm Abstieg - **08:00** Stunden Gehzeit - 18.82 km Strecke

Tristenbachalm 1177m - Floite 1616m - Greizer Hütte 2227m - Steinbockhütte 1382m

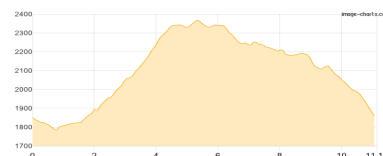


Etappe 5 10.08.2011 Mittwoch

Kappler Kopf

Wandern **T2** - 708 Hm Aufstieg - 708 Hm Abstieg - **05:15** Stunden Gehzeit - 11.14 km Strecke

Alpengasthof Dias 1863m - Seßladalpe, Untere 1896m - Niederelbehütte 2310m - Kappler Kopf 2404m - Niederelbehütte 2310m - Seßladalpe, Obere 2245m - Alpengasthof Dias 1863m

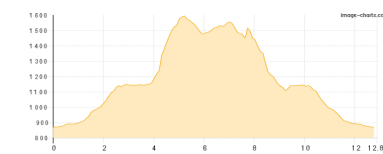


Etappe 6 12.08.2011 Freitag

Seealpsee

Wandern **T3** - 985 Hm Aufstieg - 987 Hm Abstieg - **06:50** Stunden Gehzeit - 12.89 km Strecke

Wasserauen 868m - Berggasthaus Seealpsee 1150m - Altenalp 1595m - Füessler 1559m - Berggasthaus Aescher-Wildkirchli 1462m - Berggasthaus Seealpsee 1150m - Wasserauen 868m





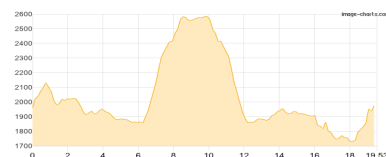
Alpen 2011

Etappe 7 14.08.2011 Sonntag

Schwarzsee

Wandern **T3** - 800 Hm Aufstieg - 800 Hm Abstieg - **05:00** Stunden Gehzeit - 8.34 km Strecke

Alte Haupt 1961m - Zmutt 1936m - Furi 1862m



Etappe 8 15.08.2011 Montag

Sulwald

Wandern **T1** - 511 Hm Aufstieg - 511 Hm Abstieg - **03:10** Stunden Gehzeit - 3.35 km Strecke

Isenfluh 1097m - Sulwald 1520m - Sulwald 1520m - Isenfluh 1097m

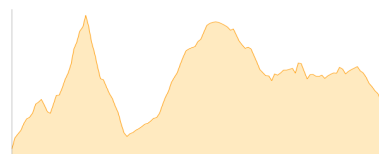


Etappe 9 16.10.2011 Sonntag

Gätterli

Wandern **T3** - 1314 Hm Aufstieg - 1139 Hm Abstieg - **08:45** Stunden Gehzeit - 16.94 km Strecke

Urmiberg 1140m - Rigi Hochflue 1698m - Gätterli 1190m - Burggeist 1551m - Rigi Maison 1646m - Unterstetten 1422m - Heirihütte 1375m - Rigi Klösterli 1315m





Alpen 2011

Mögliche Unterkünfte

Alp Weid 1290 m, privat, Dusche: k.A., Schlafplätze: -

Kärlingerhaus 1638 m, DAV, Dusche: ja, Tel: +49 (0)8652-6019901, Schlafplätze: 203

Greizer Hütte 2227 m, DAV, Dusche: k.A., mobil: +43 664 1405003, Schlafplätze: 88

Alpengasthof Dias 1863 m, AV: k.A., Dusche: k.A., Schlafplätze: -

Seßladalpe, Untere 1896 m, privat, Dusche: k.A., Schlafplätze: -

Niederelbehütte 2310 m, DAV, Dusche: nein, Tel: +43 676 841 38 52 00, mobil: +43 676 841385200, Schlafplätze: 71

Berggasthaus Seealpsee 1150 m, AV: k.A., Dusche: k.A., Schlafplätze: -

Altenalp 1595 m, privat, Dusche: nein, Schlafplätze: -

Berggasthaus Aescher-Wildkirchli 1462 m, AV: k.A., Dusche: k.A., Schlafplätze: -

Alterhaupt 1961 m, privat, Dusche: k.A., Schlafplätze: -

Rigi Maison 1646 m, AV: k.A., Dusche: k.A., Schlafplätze: -

Heirihütte 1375 m, privat, Dusche: k.A., Schlafplätze: 31

Persönliche Anmerkungen

> HT 11-227