



Alpen 2009

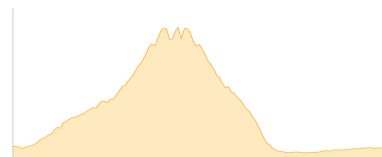
Typ: **Hufeisen** Gehzeit: **49:20 Stunden**
Etappen: **9** Aufstieg: **6271 Hm**
Länge: **86.81 km** Abstieg: **8655 Hm**
Zeitraum: **16.07.2009 - 30.08.2009**

Etappe 1 16.07.2009 Donnerstag

Magdalena

Wandern **T3** - 584 Hm Aufstieg - 584 Hm Abstieg - **04:00** Stunden Gehzeit - 7.16 km Strecke

Gschnitz 1242m - St. Magdalena [T] 1661m - Gschnitz 1242m

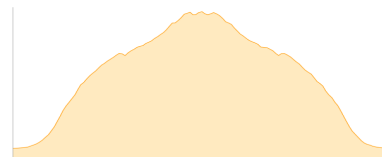


Etappe 2 19.07.2009 Sonntag

Alfairalm

Wandern **T3** - 1164 Hm Aufstieg - 1164 Hm Abstieg - **07:10** Stunden Gehzeit - 7.85 km Strecke

Feuerstein 1281m - Innsbrucker Hütte 2369m - Feuerstein 1281m



Etappe 3 22.07.2009 Mittwoch

Langkofelhütte

Wandern **T3** - 593 Hm Aufstieg - 990 Hm Abstieg - **05:40** Stunden Gehzeit - 13.38 km Strecke

Mont de Sëura 2025m - Langkofelhütte 2253m - Piz da Uridl 2101m - Murmeltierhütte 2180m - Monte Pana 1624m

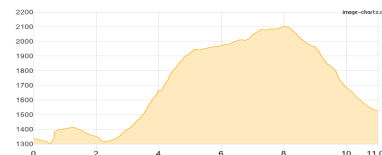


Etappe 4 24.07.2009 Freitag

Gottschaunalm

Wandern **T3** - 1084 Hm Aufstieg - 901 Hm Abstieg - **06:50** Stunden Gehzeit - 11.03 km Strecke

Wuntscherhof 1341m - Marin 1423m - Gottschaunalm 1943m - Schmiedleralm 2076m - Nilljochhütte 1975m - Budam 1563m

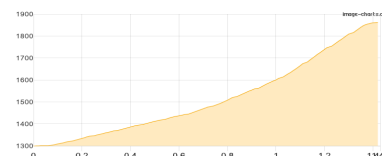


Etappe 5 31.07.2009 Freitag

Bänkensteig

Wandern **T3** - 600 Hm Aufstieg - 600 Hm Abstieg - **04:20** Stunden Gehzeit - 8 km Strecke

Ranalt 1293m - Bänkenalm 1860m



Etappe 6 01.08.2009 Samstag

Peiljoch

Wandern **T3** - 744 Hm Aufstieg - 1334 Hm Abstieg - **06:30** Stunden Gehzeit - 10.72 km Strecke

Dresdner Hütte 2308m - Sulzenaualm 1847m - Sulzenauhütte 2191m - Mutterbergalm 1728m





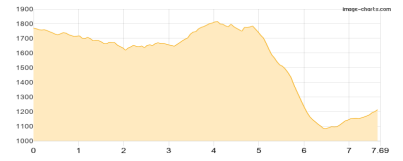
Alpen 2009

Etappe 7 02.08.2009 Sonntag

Klamperberg

Wandern **T3** - 515 Hm Aufstieg - 1067 Hm Abstieg - **04:50** Stunden Gehzeit - 7.69 km Strecke

Agrar 1794m - Elferhütte 2004m - Autenalm 1665m - Klamperbergalm 1765m - Oberegg 1222m



Etappe 8 05.08.2009 Mittwoch

Tegelbergkopf

Wandern **T3** - 236 Hm Aufstieg - 1125 Hm Abstieg - **03:55** Stunden Gehzeit - 6.72 km Strecke

Tegelbergbahn Talstation 819m - Tegelberghaus 1707m - Tegelbergkopf 1567m - Marienbrücke 992m - Jugendsattel 987m - Pöllatschlucht 887m



Etappe 9 30.08.2009 Sonntag

Vier-Seen-Tour

Wandern **T3** - 751 Hm Aufstieg - 890 Hm Abstieg - **06:05** Stunden Gehzeit - 14.26 km Strecke

Melchsee-Frutt 1930m - Melchsee 1893m - Bonistock 2169m - Tannensee 1976m - Engstlensee 1851m - Jochpass 2207m - Trüebsee 1764m - Hüethütte 1772m





Alpen 2009

Mögliche Unterkünfte

St. Magdalena [T] 1661 m, privat, Dusche: k.A., Schlafplätze: -
Innsbrucker Hütte 2369 m, ÖAV, Dusche: ja, Tel: +43 5276 295, Schlafplätze: 130
Langkofelhütte 2253 m, CAI, Dusche: k.A., Tel: +39 0471 792323, mobil: +39 0335 6279567, Schlafplätze: -
Wuntscherhof 1341 m, AV: k.A., Dusche: k.A., Tel: +43 4874 5458, Schlafplätze: -
Schmiedleralm 2076 m, AV: k.A., Dusche: k.A., Schlafplätze: -
Niljochhütte 1975 m, privat, Dusche: k.A., Tel: +43 676 9563288, Schlafplätze: 30
Bänkenalm 1860 m, privat, Dusche: k.A., Schlafplätze: -
Dresdner Hütte 2308 m, DAV, Dusche: ja, Tel: +43 5226 8112, Schlafplätze: 165
Sulzenaualm 1847 m, AV: k.A., Dusche: k.A., mobil: +43 676 560 30 90, Schlafplätze: -
Sulzenauhütte 2191 m, DAV, Dusche: k.A., Tel: +43 5226 2432, mobil: +43 664 2716898, Schlafplätze: 140
Elferhütte 2004 m, privat, Dusche: ja, Tel: +43 5226 2818, Schlafplätze: 50
Autenalm 1665 m, privat, Dusche: k.A., Schlafplätze: -
Klamperbergalm 1765 m, AV: k.A., Dusche: k.A., Schlafplätze: -
Tegelberghaus 1707 m, privat, Dusche: ja, Tel: +49 08362 8980, mobil: +49 (0)160 97768525, Schlafplätze: 28
Jochpass 2207 m, privat, Dusche: k.A., Schlafplätze: -
Hüethütte 1772 m, privat, Dusche: k.A., Schlafplätze: -

Persönliche Anmerkungen

> HT 11-129