



Alpen 2002

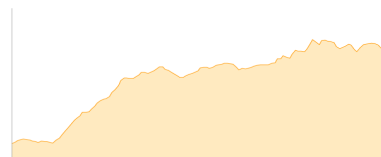
Typ: Gehzeit: **17:00 Stunden**
Etappen: **3** Aufstieg: **2446 Hm**
Länge: **33.62 km** Abstieg: **2257 Hm**
Zeitraum: **03.07.2002 - 14.07.2002**

Etappe 1 03.07.2002 Mittwoch

Bindelweg

Wandern **T2** - 331 Hm Aufstieg - 144 Hm Abstieg - **01:50** Stunden Gehzeit - 3.2 km Strecke

Pordoijoch 2239m - Vièl dal Pan 2432m



Etappe 2 04.07.2002 Donnerstag

Büllele

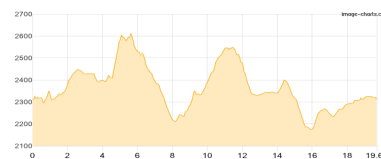
Wandern **T4** - 1257 Hm Aufstieg - 1255 Hm Abstieg - **09:10** Stunden Gehzeit - 19.71 km Strecke

Rifugio Auronzo 2320m - Capella degli Alpini 2314m - Rifugio Lavaredo 2344m - Paternsattel 2454m -

Gamsscharte (I) 2650m - Paternkofel 2744m - Gamsscharte (I) 2650m - Passportenscharte 2531m - Laghi di

Lavaredo 2395m - Lago di Cengia 2334m - Büllelejochhütte 2528m - Dreizinnenhütte 2405m - Langalm

2235m - Zinnenkuppen-Pass 2315m - Rifugio Auronzo 2320m



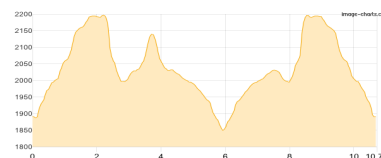
Etappe 3 14.07.2002 Sonntag

Anhalter Hütte

Wandern **T3** - 858 Hm Aufstieg - 858 Hm Abstieg - **06:00** Stunden Gehzeit - 10.71 km Strecke

Hahntennjoch 1894m - Steinjöchl 2198m - Anhalter Hütte 2042m - Kromsattel 2137m - Anhalter Hütte 2042m

- Anhalter Hütte 2042m - Steinjöchl 2198m - Hahntennjoch 1894m





Alpen 2002

Mögliche Unterkünfte

Vièl dal Pan 2432 m, privat, Dusche: k.A., Tel: +39 339 3865241, Schlafplätze: 23

Rifugio Auronzo 2320 m, CAI, Dusche: k.A., Schlafplätze: -

Rifugio Lavaredo 2344 m, AV: k.A., Dusche: k.A., Schlafplätze: -

Büllelejochhütte 2528 m, privat, Dusche: k.A., Schlafplätze: -

Dreizinnenhütte 2405 m, CAI, Dusche: ja, Tel: +39 0474 972002, Schlafplätze: -

Anhalter Hütte 2042 m, DAV, Dusche: ja, mobil: +43 660 664 7428, Schlafplätze: 68

Persönliche Anmerkungen

> HT 10-3