



# Alpen 2001

Typ: **Hufeisen**  
Etappen: **3**  
Länge: **49.39 km**  
Zeitraum: **25.07.2001 - 26.08.2001**

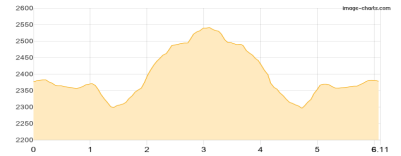
Gehzeit: **20:05 Stunden**  
Aufstieg: **3192 Hm**  
Abstieg: **2928 Hm**

## **Etappe 1** 25.07.2001 Mittwoch

### **Hochzeiger**

Wandern **T3** - 369 Hm Aufstieg - 367 Hm Abstieg - **02:45** Stunden Gehzeit - 6.11 km Strecke

Sechszeiger 2392m - Hochzeiger 2560m - Sechszeiger 2392m

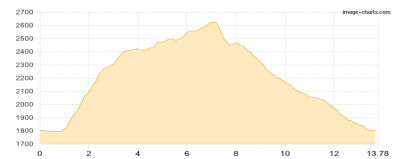


## **Etappe 2** 25.08.2001 Samstag

### **Friesenberghaus**

Wandern **T3** - 952 Hm Aufstieg - 948 Hm Abstieg - **06:50** Stunden Gehzeit - 13.78 km Strecke

Schlegeisspeicher 1790m - Olpererhütte 2389m - Alelebach 2406m - Friesenberghaus 2498m -  
Schlegeisspeicher 1790m

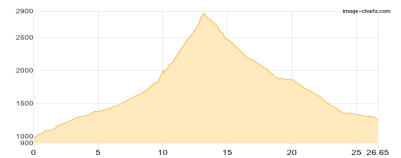


## **Etappe 3** 26.08.2001 Sonntag

### **Steinbockmarsch**

Wandern **T4** - 1871 Hm Aufstieg - 1613 Hm Abstieg - **10:30** Stunden Gehzeit - 29.5 km Strecke

Ginzling 985m - Tristenbachalm 1177m - Steinbockhütte 1382m - Floite 1616m - Nördliche Mörchnerscharte  
2872m - Schwarzensee [T] 2472m - Berliner Hütte 2042m - Alpenrosenhütte 1873m - Grawandhütte 1636m -  
Klausenalm 1301m - Breitlahner 1256m





# Alpen 2001

## Mögliche Unterkünfte

Olpererhütte 2389 m, DAV, Dusche: ja, Tel: +43 720 346930, mobil: +43 664 417 6566, Schlafplätze: 60

Friesenberghaus 2498 m, DAV, Dusche: ja, Tel: +43 676 7497550, Schlafplätze: 56

Berliner Hütte 2042 m, DAV, Dusche: ja, Tel: +43 5286 5223, mobil: +43 676 7 05 14 73, Schlafplätze: 177

Alpenrosenhütte 1873 m, privat, Dusche: ja, Tel: +43 5286 5222, Schlafplätze: 75

Grawandhütte 1636 m, privat, Dusche: ja, Tel: 43 5286 5213, mobil: +43 650 3952992, Schlafplätze: 26

Breitlahner 1256 m, privat, Dusche: ja, Tel: +43 5286 5212, mobil: +43 650 395 2992, Schlafplätze: 50

## Persönliche Anmerkungen

> HT 9-127