



# Kaiserrunde, 28.8.-4.9.2021

Typ: **Rundtour**  
Etappen: **7**  
Länge: **54.56 km**  
Zeitraum: **28.08.2021 - 04.09.2021**

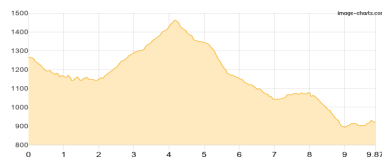
Gehzeit: **37:22 Stunden**  
Aufstieg: **5360 Hm**  
Abstieg: **6118 Hm**

## Etappe 1 28.08.2021 Samstag

### Obere Liftstation Kaiserlift - Kaundlhütte-Walleralm-Bärnstatt

Wandern **T1** - 507 Hm Aufstieg - 852 Hm Abstieg - **04:45** Stunden Gehzeit - 9.87 km Strecke

Weinbergerhaus 1272m - Brentenjochalm 1208m - Kaundlhütte 1293m - Walleralm 1170m - Bärnstatt 918m

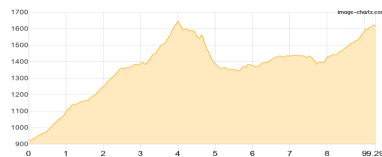


## Etappe 2 30.08.2021 Montag

### Bärnstatt - Sonnenstein - Gruttenhütte

Wandern **T2** - 1186 Hm Aufstieg - 491 Hm Abstieg - **06:10** Stunden Gehzeit - 9.29 km Strecke

Bärnstatt 918m - Sonnenstein 1714m - Gruttenhütte 1619m



## Etappe 3 31.08.2021 Dienstag

### Gruttenhütte - Ellmauer Halt - Kopftörl - Gruttenhütte

Klettersteig **C** - 870 Hm Aufstieg - 868 Hm Abstieg - **05:15** Stunden Gehzeit - 4.93 km Strecke

Gruttenhütte 1619m - Ellmauer Halt 2344m - Kopftörl 2040m - Gruttenhütte 1619m

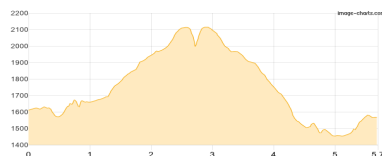


## Etappe 4 01.09.2021 Mittwoch

### Gruttenhütte - Jubiläumssteig - Ellmauer Tor - Hintere Goinger Halt - Stripsenjochhaus

Wandern **T4** - 968 Hm Aufstieg - 1011 Hm Abstieg - **06:00** Stunden Gehzeit - 5.7 km Strecke

Gruttenhütte 1619m - Jubiläumssteig 1680m - Ellmauer Tor 1981m - Hintere Goinger Halt 2192m - Stripsenjochhaus 1577m



## Etappe 5 02.09.2021 Donnerstag

### Stripsenjochhaus - Stripsenkopf - Feldberg -T- - Feldalm - Stripsenjochhaus

Wandern **T3** - 773 Hm Aufstieg - 772 Hm Abstieg - **05:10** Stunden Gehzeit - 7.79 km Strecke

Stripsenjochhaus 1577m - Stripsenkopf 1807m - Feldberg [T] 1813m - Feldalm 1302m - Stripsenjochhaus 1577m



## Etappe 6 03.09.2021 Freitag

### Stripsenjochhaus - Stefflbauer (Feldalm) - Hochalm - Pyramidenspitze - Vorderkaiserfeldenhütte

Wandern **T3** - 999 Hm Aufstieg - 1178 Hm Abstieg - **07:15** Stunden Gehzeit - 11.79 km Strecke

Stripsenjochhaus 1577m - Hochalm 1403m - Pyramidenspitze 1997m - Vorderkaiserfeldenhütte 1384m





## Kaiserrunde, 28.8.-4.9.2021

**Etappe 7** 04.09.2021 Samstag

**Vorderkaiserfeldenhütte - Kaisertal (Parkplatz Lift)**

Wandern **T1** - 57 Hm Aufstieg - 946 Hm Abstieg - **02:45** Stunden Gehzeit - 5.19 km Strecke

Vorderkaiserfeldenhütte 1384m - Kaisertal 501m





# Kaiserrunde, 28.8.-4.9.2021

## Mögliche Unterkünfte

Weinbergerhaus 1272 m, AV: k.A., Dusche: k.A., Tel: +436644658012, Schlafplätze: -

Kaindlhütte 1293 m, privat, Dusche: k.A., mobil: +43 664 1 68 65 68, Schlafplätze: 47

Bärnstatt 918 m, AV: k.A., Dusche: k.A., Tel: +43 5358 8113, Schlafplätze: -

Gruttenhütte 1619 m, DAV, Dusche: ja, Tel: +43 5358 2242, Schlafplätze: 153

Stripsenjochhaus 1577 m, ÖAV, Dusche: ja, Tel: +43 5372 62579, mobil: +43 664 3559094, Schlafplätze: 160

Vorderkaiserfeldenhütte 1384 m, DAV, Dusche: ja, Tel: +43 5372 63482, Schlafplätze: 87

## Persönliche Anmerkungen

1. Tag (Sam. der 28.08.21)

Abfahrt (aufgepasst liebe Bahnfahrer) um 7:26 am HBF.

Die Bahn ist (falls pünktlich) um 13:58 in Kufstein.

Um 16:15 fährt die letzte Gondel im Kaiserlift, das sollte zu schaffen sein. Dann direkt am Lift im Weinbergerhaus zum ersten Alpenmenü. Oder zu Fuß hoch, damit der Hunger stimmt.

2. Tag (29.8.21)

Aufstieg zum Scheffauer (2111 m NN) über leichten KS (Kat. A/B) oder über die Walleralm um den Berg drumherum (z.B. bei schlechtem Wetter).

Ziel ist Bärnstatt, ca. 1 km vom Hintersteiner See mit Badestelle (bekannt aus dem "Bergdoktor" & #128513;)

3. Tag (30.8.21)

Über den Sonnenstein 1714 mNN zur Gruttenhütte. Relativ einfache Tour, bei der man einen ersten Vorgipfel streift, sonst aber am Fuß der Felsregion.

4. Tag (31.8.21)

Einfachster Aufstieg zum höchsten Gipfel des Wilden Kaisers (Elmauer Halt 2342 mNN) über Gamsängersteig (KS B/C). Falls noch Lust und Zeit, auf dem Rückweg über Kopftörl als versicherter Steig. Zurück zur Gruttenhütte.

5. Tag (1.9.21)

Königsetappe durch das Ellmauer Tor. Generell mit Gepäck inkl. Jubiläums-Steig (KS=A/B), optional: Abstecher zur hinteren Goinger Halt (KS=A/B) ohne Gepäck. Ziel ist die Stripsenjochhütte.

6. Tag (2.9.21)

Aufstieg zum Stripsenkopf über Wanderweg möglich, parallel gibt es 3 kurze Übungs-KS (bis zu Kat. E möglich, aber auch interne Varianten, so dass auch Durchgang mit max. C möglich ist), danach auswandern über Feldberg und Feldalm zur Stripsenjochhütte.

7. Tag (3.9.21)

Aufstieg zum 2.-höchsten Gipfel des zahmen Kaisers, der Pyramidenspitze 1997 mNN. Gehobenes Niveau aber kein KS. Man kann aber auch unterhalb der Gipfelregion direkt zur Vorderfeldenkaiserhütte.

8. Tag (Sam. 4.9.21)

Abstieg zum Parkplatz am Lift bzw. zum Bahnhof

Rückfahrt mit Zug: 14:02 ab, 20:32 in Hannover an.