



Greina-Engadin

Typ:
Etappen: **8**
Länge: **139.86 km**
Zeitraum: .. - ..

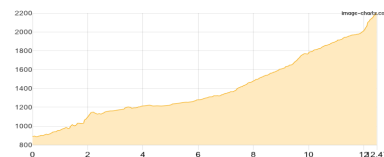
Gehzeit: **74:55 Stunden**
Aufstieg: **11123 Hm**
Abstieg: **9696 Hm**

Etappe 1

Olivone - Capanna Scaletta

Wandern **T2** - 1422 Hm Aufstieg - 112 Hm Abstieg - **06:40** Stunden Gehzeit - 12.47 km Strecke

Capanna Scaletta 2205m

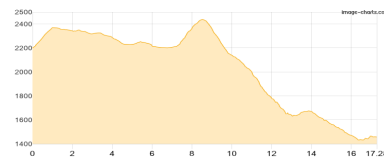


Etappe 2

Capanna Scaletta - Vrin

Wandern **T3** - 592 Hm Aufstieg - 1333 Hm Abstieg - **07:00** Stunden Gehzeit - 17.28 km Strecke

Capanna Scaletta 2205m - Vrin 1448m



Etappe 3

Vrin - Vals

Wandern **T2** - 1509 Hm Aufstieg - 1709 Hm Abstieg - **10:55** Stunden Gehzeit - 18.83 km Strecke

Vrin 1448m - Vals 1302m

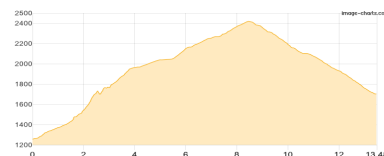


Etappe 4

Vals - Turrahaus

Wandern **T2** - 1227 Hm Aufstieg - 781 Hm Abstieg - **07:25** Stunden Gehzeit - 13.48 km Strecke

Vals 1302m - Turrahaus 1694m



Etappe 5

Turrahaus - Zwergenstein

Wandern **T2** - 1030 Hm Aufstieg - 1248 Hm Abstieg - **08:15** Stunden Gehzeit - 17.36 km Strecke

Turrahaus 1694m



Etappe 6

Zwergenstein - hinter dem Piz Curver

Wandern **T3** - 2097 Hm Aufstieg - 1494 Hm Abstieg - **13:00** Stunden Gehzeit - 23.62 km Strecke

Zwergenstein 1485m





Greina-Engadin

Etappe 7

Alp Ziteil - Lai Grond (Piz Ela)

Wandern **T3** - 1892 Hm Aufstieg - 1386 Hm Abstieg - **11:50** Stunden Gehzeit - 21.32 km Strecke

Lai Grond 2594m

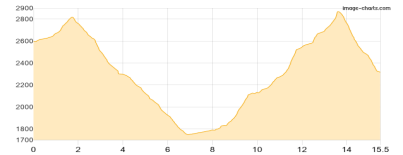


Etappe 8

Lai Grond - Albulapass

Wandern **T2** - 1354 Hm Aufstieg - 1633 Hm Abstieg - **09:45** Stunden Gehzeit - 15.5 km Strecke

Lai Grond 2594m - Albulapass 2312m





Greina-Engadin

Mögliche Unterkünfte

Capanna Scaletta 2205 m, SAT, Dusche: k.A., Tel: +41 91 872 26 28, Schlafplätze: -

Turrahaus 1694 m, AV: k.A., Dusche: k.A., Schlafplätze: -