



Annala Tour <3

Typ: **Strecke**
Etappen: **5**
Länge: **44.04 km**
Zeitraum: **.. - ..**

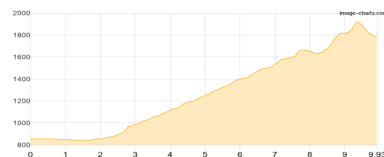
Gehzeit: **22:21 Stunden**
Aufstieg: **3094 Hm**
Abstieg: **2811 Hm**

Etappe 1

Pfronten-Steinach - Talstation Breitenbergbahn - ... - Bad Kissinger Hütte

Wandern **T3** - 1200 Hm Aufstieg - 274 Hm Abstieg - **06:00** Stunden Gehzeit - 9.93 km Strecke

Pfronten-Steinach 850m - Talstation Breitenbergbahn 842m - Bergstation Breitenbergbahn 1483m - Bad Kissinger Hütte 1782m

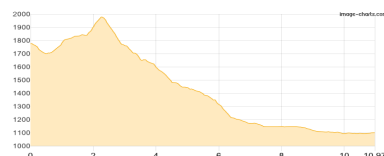


Etappe 2

Bad Kissinger Hütte - Breitenjoch - Vilser Jöchl - Tannheim Kreisverkehr

Wandern **T2** - 330 Hm Aufstieg - 1004 Hm Abstieg - **04:40** Stunden Gehzeit - 10.97 km Strecke

Bad Kissinger Hütte 1782m - Breitenjoch 2001m - Vilser Jöchl 1718m - Tannheim Kreisverkehr 1089m

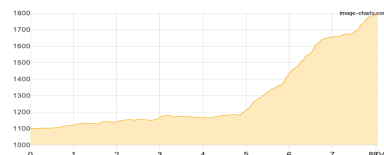


Etappe 3

Tannheim Kreisverkehr - Landsberger Hütte

Wandern **T2** - 763 Hm Aufstieg - 65 Hm Abstieg - **04:00** Stunden Gehzeit - 8.04 km Strecke

Tannheim Kreisverkehr 1089m - Landsberger Hütte 1810m



Etappe 4

Landsberger Hütte - Strindschartenkopf - Nesselwängler Edenalm

Wandern - 737 Hm Aufstieg - 860 Hm Abstieg - **05:30** Stunden Gehzeit - 9.95 km Strecke

Landsberger Hütte 1810m - Strindschartenkopf 1937m - Nesselwängler Edenalm 1699m



Etappe 5

Nesselwängler Edenalm

Wandern - 64 Hm Aufstieg - 608 Hm Abstieg - **02:10** Stunden Gehzeit - 5.15 km Strecke

Nesselwängler Edenalm 1699m





Annala Tour <3

Mögliche Unterkünfte

Bad Kissinger Hütte 1782 m, DAV, Dusche: ja, mobil: +43 676 3731166, Schlafplätze: 53

Landsberger Hütte 1810 m, DAV, Dusche: ja, Schlafplätze: -

Nesselwängler Edenalm 1699 m, AV: k.A., Dusche: k.A., Schlafplätze: -