



Algäuer Alpen - Pfingsten 2015

Typ: **Rundtour**
Etappen: **5**
Länge: **52.86 km**
Zeitraum: .. - ..

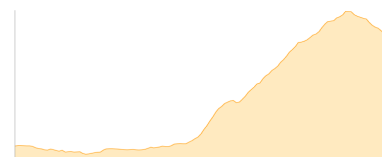
Gehzeit: **27:45 Stunden**
Aufstieg: **3910 Hm**
Abstieg: **3925 Hm**

Etappe 1

Talstation Hochgratbahn - Hochgrat - Staufner Haus

Wandern - 1024 Hm Aufstieg - 314 Hm Abstieg - **05:10** Stunden Gehzeit - 8.48 km Strecke

Talstation Hochgratbahn 878m - Hochgrat 1834m - Staufner Haus 1634m

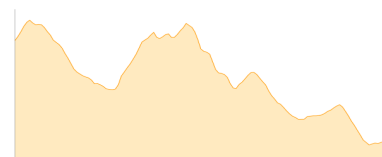


Etappe 2

Staufner Haus - Heidenkopf - Otto-Schwegler-Hütte

Wandern - 837 Hm Aufstieg - 1424 Hm Abstieg - **07:35** Stunden Gehzeit - 15.38 km Strecke

Staufner Haus 1634m - Heidenkopf (Blaichach) 1685m - Otto-Schwegler-Hütte 1070m



Etappe 3

Otto-Schwegler-Hütte - Mittag - Steineberg - Steinköpfe - Alpe Gund

Wandern - 925 Hm Aufstieg - 486 Hm Abstieg - **05:45** Stunden Gehzeit - 12.2 km Strecke

Otto-Schwegler-Hütte 1070m - Mittag 1451m - Steineberg 1660m - Steinköpfe 1670m - Alpe Gund 1478m

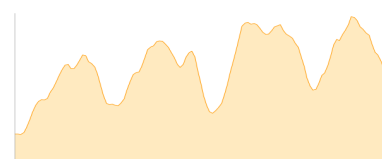


Etappe 4

Alpe Gund - Sederstuiben - Buralpkopf - Gündleskopf - Rindalphorn - Hochgrat - Staufner Haus

Wandern - 929 Hm Aufstieg - 796 Hm Abstieg - **05:55** Stunden Gehzeit - 9.65 km Strecke

Alpe Gund 1478m - Sederstuiben 1737m - Buralpkopf 1772m - Gündleskopf 1748m - Rindalphorn 1821m - Hochgrat 1834m - Staufner Haus 1634m



Etappe 5

Staufner Haus - Talstation Hochgratbahn

Wandern - 195 Hm Aufstieg - 905 Hm Abstieg - **03:20** Stunden Gehzeit - 7.15 km Strecke

Staufner Haus 1634m - Talstation Hochgratbahn 878m





Algäuer Alpen - Pfingsten 2015

Mögliche Unterkünfte

Staufner Haus 1634 m, DAV, Dusche: k.A., Tel: +49 8386 8255, Schlafplätze: 86

Otto-Schwegler-Hütte 1070 m, DAV, Dusche: k.A., Tel: +49 8321 2509, Schlafplätze: 50

Alpe Gund 1478 m, privat, Dusche: nein, Tel: +49 8323 4921, Schlafplätze: 17