



## 1960 - 2005

Typ: **Hufeisen**  
Etappen: **16**  
Länge: **189.97 km**  
Zeitraum: **04.06.1960 - 03.09.2005**

Gehzeit: **84:25 Stunden**  
Aufstieg: **10347 Hm**  
Abstieg: **10704 Hm**

### Etappe 1 04.06.1960 Samstag

#### Kurfürstenweg

Wandern **T1** - 34 Hm Aufstieg - 42 Hm Abstieg - **01:10** Stunden Gehzeit - 4.26 km Strecke

Wannsee 40m - Bäke-Stübl 35m - Söhnel 31m

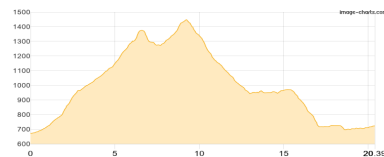


### Etappe 2 07.08.1965 Samstag

#### Großer Arber

Wandern **T2** - 945 Hm Aufstieg - 896 Hm Abstieg - **07:35** Stunden Gehzeit - 19.63 km Strecke

Bodenmais 672m - Reißlochfälle 970m - Chamer Hütte 1289m - Kleiner Arber 1384m - Großer Arber 1456m - Großer Arbersee 935m - Bayerisch Eisenstein 721m

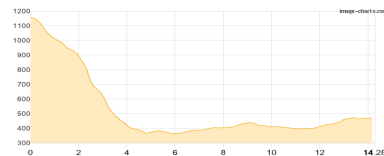


### Etappe 3 26.06.1966 Sonntag

#### Abiskojokk

Wandern **T2** - 189 Hm Aufstieg - 874 Hm Abstieg - **04:45** Stunden Gehzeit - 14.28 km Strecke

Nuolja 1169m - Torneträsk 341m

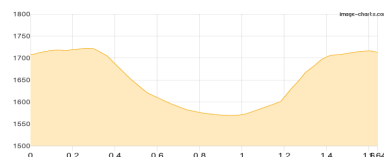


### Etappe 4 23.04.1970 Donnerstag

#### Kraterrand

Wandern **T3** - 187 Hm Aufstieg - 187 Hm Abstieg - **01:10** Stunden Gehzeit - 1.64 km Strecke

Meteor Crater 1714m - Meteor 1562m - Meteor Crater 1714m



### Etappe 5 22.08.1983 Montag

#### Fischerwirt

Wandern **T1** - 200 Hm Aufstieg - 200 Hm Abstieg - **05:45** Stunden Gehzeit - 28.97 km Strecke

Golfvilla 974m - Pertisau 930m - Seespitz 931m - Buchau 932m - Wusel-Seeweg 932m - Schwarzenau 932m - Scholastika 934m - Wiesenhof 947m - Golfvilla 974m

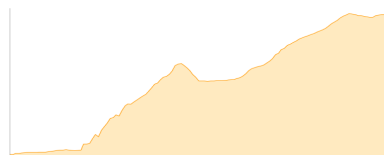


### Etappe 6 19.07.1987 Sonntag

#### Plattenbödeli

Wandern **T2** - 677 Hm Aufstieg - 123 Hm Abstieg - **03:30** Stunden Gehzeit - 7.34 km Strecke

Brülisau 924m - Pfannenstiel 940m - Plattenbödeli 1279m - Furgglenalp 1483m - Bollenwees 1471m





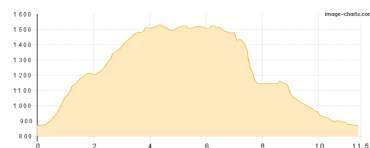
## 1960 - 2005

### Etappe 7 25.07.1987 Samstag

#### Meglisalp

Wandern **T3** - 856 Hm Aufstieg - 856 Hm Abstieg - **04:15** Stunden Gehzeit - 11.51 km Strecke

Wasserauen 868m - Meglisalp 1520m - Seealpsee [AI] 1142m - Wasserauen 868m

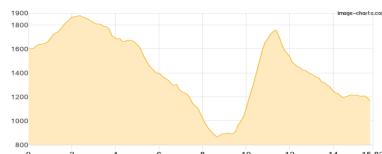


### Etappe 8 15.06.1989 Donnerstag

#### Benediktusweg

Wandern **T3** - 1335 Hm Aufstieg - 1776 Hm Abstieg - **10:00** Stunden Gehzeit - 15.82 km Strecke

Ristis 1605m - Rosenbold 1863m - Walenalp 1670m - Oberrickenbach 894m - Haldiwald 1388m - Alpboden 1233m - Pilgerhaus 1162m

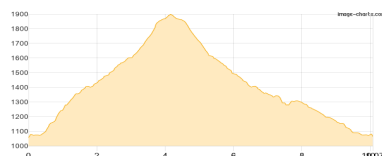


### Etappe 9 08.08.1989 Dienstag

#### Rosengartenbrücke - Gamshütte & zurück.

Wandern **T3** - 930 Hm Aufstieg - 930 Hm Abstieg - **07:35** Stunden Gehzeit - 10.07 km Strecke

Rosengartenbrücke 1054m - Gamshütte [T] 1921m

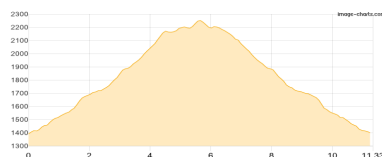


### Etappe 10 10.08.1989 Donnerstag

#### Tettensjoch

Wandern **T3** - 909 Hm Aufstieg - 909 Hm Abstieg - **06:15** Stunden Gehzeit - 11.33 km Strecke

Vorderlanersbach 1258m - Guggerhütte 1400m - Tettensjoch 2276m - Höllensteinhütte 1698m - Guggerhütte 1400m - Lanersbach 1282m

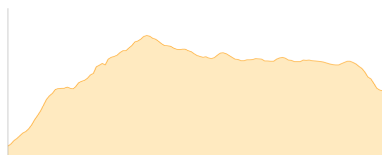


### Etappe 11 05.10.1989 Donnerstag

#### Schächentaler Höhenweg

Wandern **T2** - 455 Hm Aufstieg - 273 Hm Abstieg - **03:10** Stunden Gehzeit - 7.65 km Strecke

Eggberge 1447m - Gross Fläsch 1812m - Ruegig 1730m - Biel (Kinzig) 1634m



### Etappe 12 13.07.1990 Freitag

#### Truna

Wandern **T2** - 700 Hm Aufstieg - 703 Hm Abstieg - **05:30** Stunden Gehzeit - 10.04 km Strecke

Gschnitzbach 1196m - Trunaalm 1913m - Trunahütte 1722m - Gschnitzbach 1196m

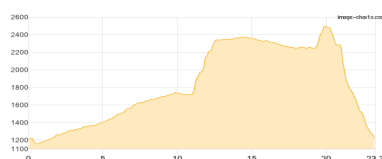


### Etappe 13 20.07.1990 Freitag

#### Merschenalm

Wandern **T3** - 1636 Hm Aufstieg - 1631 Hm Abstieg - **11:35** Stunden Gehzeit - 23.27 km Strecke

Thalmann 1206m - Rain 1148m - Zupalseehütte 2346m - Merschenalm 2248m - Lasörlinghütte 2293m - Rainer Alm 1804m - Thalmann 1206m





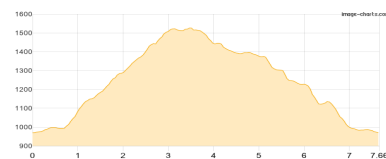
1960 - 2005

**Etappe 14** 03.08.1997 Sonntag

**Oberbödenalm**

Wandern **T2** - 624 Hm Aufstieg - 624 Hm Abstieg - **06:00** Stunden Gehzeit - 7.78 km Strecke

Oberbödenalm 1529m - Innerböden 1300m



**Etappe 15** 18.07.1999 Sonntag

**Fluhalp-99**

Wandern **T2** - 448 Hm Aufstieg - 448 Hm Abstieg - **03:25** Stunden Gehzeit - 7.69 km Strecke

Sunnegga 2280m - Fluhalp 2616m - Stellisee 2537m - Sunnegga 2280m

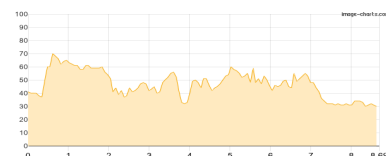


**Etappe 16** 03.09.2005 Samstag

**Düppeler Forst**

Wandern **T1** - 222 Hm Aufstieg - 232 Hm Abstieg - **02:45** Stunden Gehzeit - 8.69 km Strecke

Wannsee 40m - St. Hubertusbaude 31m - Glienicker Brücke 30m





1960 - 2005

#### Mögliche Unterkünfte

Chamer Hütte 1289 m, AV: k.A., Dusche: k.A., Schlafplätze: -  
Golfvilla 974 m, AV: k.A., Dusche: k.A., Tel: +43 664 8499153, mobil: +43 5243 5823, Schlafplätze: -  
Plattenbödeli 1279 m, AV: k.A., Dusche: k.A., Schlafplätze: -  
Furgglenalp 1483 m, privat, Dusche: k.A., Schlafplätze: -  
Bollenwees 1471 m, AV: k.A., Dusche: k.A., Schlafplätze: -  
Meglisalp 1520 m, AV: k.A., Dusche: k.A., Schlafplätze: -  
Walenalp 1670 m, AV: k.A., Dusche: k.A., Schlafplätze: -  
Pilgerhaus 1162 m, AV: k.A., Dusche: k.A., Schlafplätze: -  
Gamshütte [T] 1921 m, DAV, Dusche: nein, Tel: +43 676 3437741, Schlafplätze: 38  
Guggerhütte 1400 m, AV: k.A., Dusche: k.A., Schlafplätze: -  
Höllensteinhütte 1698 m, privat, Dusche: ja, Tel: +43 5287 87696, Schlafplätze: -  
Biel (Kinzig) 1634 m, privat, Dusche: ja, Schlafplätze: -  
Trunahütte 1722 m, AV: k.A., Dusche: k.A., Schlafplätze: -  
Thalmann 1206 m, AV: k.A., Dusche: k.A., Schlafplätze: -  
Zupalseehütte 2346 m, privat, Dusche: ja, mobil: +43 650 5457402, Schlafplätze: 39  
Merschenalm 2248 m, AV: k.A., Dusche: k.A., Schlafplätze: -  
Lasörlinghütte 2293 m, privat, Dusche: ja, Tel: +43 664 9758899, Schlafplätze: 65  
Rainer Alm 1804 m, AV: k.A., Dusche: k.A., Schlafplätze: -  
Innerböden 1300 m, AV: k.A., Dusche: k.A., Schlafplätze: -  
Fluhalp 2616 m, privat, Dusche: k.A., Tel: +41 - 27 967 25 97, Schlafplätze: -

#### Persönliche Anmerkungen

Enthält derzeit:

Berlin (verschiedene Jahre bis 2005),

1965 (Böhmerwald), 1966 (Schweden), 1970 (Arizona),

Alpen: 1983, 1987, 1989, 1990, 1997 & 1999.