



Alpen 1991 - 1997

Typ: **Hufeisen**
Etappen: **9**
Länge: **115.06 km**
Zeitraum: **28.06.1992 - 13.08.1997**

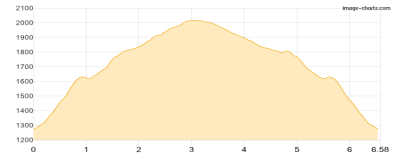
Gehzeit: **54:40 Stunden**
Aufstieg: **6819 Hm**
Abstieg: **8543 Hm**

Etappe 1 28.06.1992 Sonntag

Schweikertwald

Wandern **T2** - 783 Hm Aufstieg - 783 Hm Abstieg - **05:00** Stunden Gehzeit - 6.58 km Strecke

Verpeilhütte 2015m

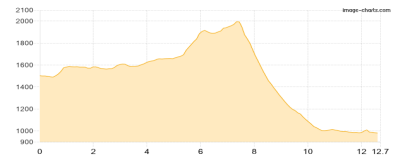


Etappe 2 09.08.1994 Dienstag

Biberwierer Scharte

Wandern **T3** - 659 Hm Aufstieg - 1181 Hm Abstieg - **06:10** Stunden Gehzeit - 12.7 km Strecke

Ehrwalder Alm 1500m - Seebensee 1657m - Coburger Hütte 1917m - Biberwierer Scharte 2000m - Biberwier 1012m

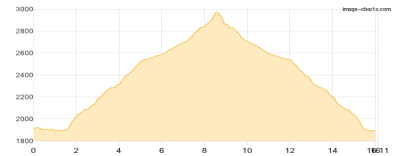


Etappe 3 01.08.1995 Dienstag

Ramolhaus

Wandern **T3** - 1150 Hm Aufstieg - 1150 Hm Abstieg - **09:00** Stunden Gehzeit - 16.11 km Strecke

Festkogelbahn 1912m - Ramolhaus 3006m - Obergurgl 1906m



Etappe 4 16.08.1995 Mittwoch

Bloshütte

Wandern **T2** - 770 Hm Aufstieg - 770 Hm Abstieg - **04:00** Stunden Gehzeit - 10.11 km Strecke

Hopfgarten in Defereggen 1107m - Bloshütte 1800m - Hopfgarten in Defereggen 1107m



Etappe 5 27.10.1995 Freitag

Planetenweg [ZH]

Wandern **T1** - 273 Hm Aufstieg - 289 Hm Abstieg - **02:15** Stunden Gehzeit - 5.65 km Strecke

Uetliberg 870m - Felsenegg 804m

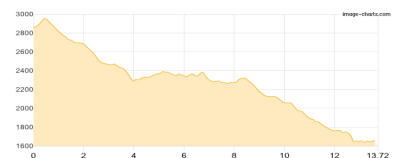


Etappe 6 23.08.1996 Freitag

Seetalpass

Wandern **T3** - 663 Hm Aufstieg - 1861 Hm Abstieg - **07:40** Stunden Gehzeit - 13.72 km Strecke

Seetalpass 2975m - Läckerna 2327m - Hannigalp 2123m - Hohtschugge 1619m - Bärgji-Alp 1658m





Alpen 1991 - 1997

Etappe 7 31.07.1997 Donnerstag

Gleitweg

Wandern **T3** - 1171 Hm Aufstieg - 1170 Hm Abstieg - **08:15** Stunden Gehzeit - 15.96 km Strecke

Kühberg 891m - Station Seealpe 1267m - Höfatsblick 1929m - Edmund-Probst-Haus 1930m - Zeigersattel 1920m - Hintere Seealpe 1764m - Seealpsee [BY] 1622m - Oytalhaus 1010m - Kühberg 891m

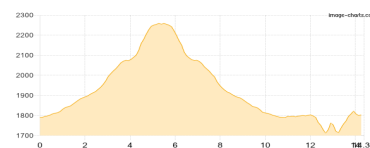


Etappe 8 07.08.1997 Donnerstag

Pfitscher Joch

Wandern **T2** - 684 Hm Aufstieg - 673 Hm Abstieg - **05:35** Stunden Gehzeit - 14.37 km Strecke

Zamsgatterl 1790m - Pfitscher Joch 2246m - Pfitscher-Joch-Haus 2276m - Pfitscher Joch 2246m - Zamsgatterl 1790m - Schlegeisspeicher 1790m - Dominikushütte 1805m - Schlegeisspeicher 1790m



Etappe 9 13.08.1997 Mittwoch

Litzlhofalm

Wandern **T2** - 666 Hm Aufstieg - 666 Hm Abstieg - **06:45** Stunden Gehzeit - 19.86 km Strecke

Fleckweide 1115m - Gollehenalm 1286m - Palfneralm 1334m - Rauriser Tauernhaus 1526m - Litzlhofalm 1727m - Rauriser Tauernhaus 1526m - Palfneralm 1334m - Gollehenalm 1286m - Fleckweide 1115m





Alpen 1991 - 1997

Mögliche Unterkünfte

Verpeilhütte 2015 m, DAV, Dusche: k.A., Tel: +43 650 5656 540, Schlafplätze: 43

Coburger Hütte 1917 m, DAV, Dusche: ja, Tel: +43 664 3254714, Schlafplätze: 80

Ramolhaus 3006 m, DAV, Dusche: k.A., Tel: +43 5256 6223, Schlafplätze: 52

Bloshütte 1800 m, privat, Dusche: k.A., Schlafplätze: -

Bärgji-Alp 1658 m, privat, Dusche: ja, Schlafplätze: 4

Kühberg 891 m, AV: k.A., Dusche: k.A., Schlafplätze: -

Edmund-Probst-Haus 1930 m, DAV, Dusche: ja, Tel: +49 8322 4795, Schlafplätze: 125

Hintere Seealpe 1764 m, AV: k.A., Dusche: k.A., Schlafplätze: -

Oytalhaus 1010 m, AV: k.A., Dusche: k.A., Schlafplätze: -

Pfitscher-Joch-Haus 2276 m, privat, Dusche: k.A., Tel: +39 0472 630119, Schlafplätze: 30

Dominikushütte 1805 m, privat, Dusche: ja, Tel: +43 5286 5216, Schlafplätze: 31

Persönliche Anmerkungen

(derzeit ohne 1991 & 93)

1992 > HT 7-33

1994 > HT 7-94

1995 > HT 7-137

1996 > HT 8-3

1997 > HT 8-51