



Stans - Greina

Typ:
Etappen: **10**
Länge: **143.61 km**
Zeitraum: **00.00.0000 - 00.00.0000**

Gehzeit: **70:06 Stunden**
Aufstieg: **9397 Hm**
Abstieg: **9573 Hm**

Etappe 1

Stanserhorn - Gräfimattnollen - Schluchberg

Wandern **T4** - 872 Hm Aufstieg - 683 Hm Abstieg - **05:55** Stunden Gehzeit - 11.5 km Strecke

Stanserhorn 1897m - Gräfimattnollen 2034m - Schluchberg 2102m



Etappe 2

Ober Lutersee - Stäuber (5km, 1:20h lassen sich sparen [Bus])

Wandern **T2** - 809 Hm Aufstieg - 918 Hm Abstieg - **07:10** Stunden Gehzeit - 18.79 km Strecke

Stäuber 1630m



Etappe 3

Stäuber - Noflenberg

Wandern **T2** - 1150 Hm Aufstieg - 1639 Hm Abstieg - **09:30** Stunden Gehzeit - 18.18 km Strecke

Stäuber 1630m



Etappe 4

Noflenberg - Gurtellen

Wandern - 1745 Hm Aufstieg - 2004 Hm Abstieg - **12:10** Stunden Gehzeit - 17.99 km Strecke

Leutschachhütte 2208m

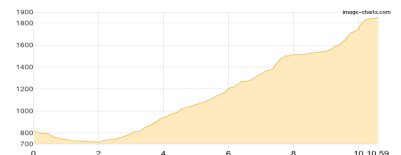


Etappe 5

Stalden - Fellital

Wandern **T4** - 1158 Hm Aufstieg - 128 Hm Abstieg - **05:30** Stunden Gehzeit - 10.59 km Strecke

Treschhütte 1475m

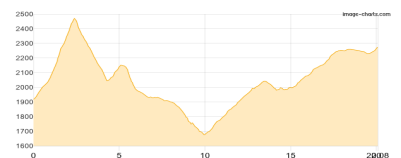


Etappe 6

Fellital - Val Maighels (-9km und 500Hm auf und ab; 4h Weg)

Wandern **T3** - 919 Hm Aufstieg - 500 Hm Abstieg - **05:40** Stunden Gehzeit - 11 km Strecke

Oberalpass 2044m





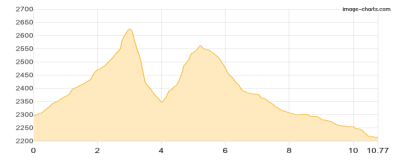
Stans - Greina

Etappe 7

Val Maighels - Lucomagno

Wandern **T4** - 556 Hm Aufstieg - 635 Hm Abstieg - **04:40** Stunden Gehzeit - 10.77 km Strecke

Capanna Cadlimo 2570m

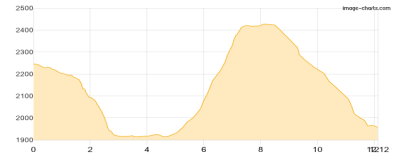


Etappe 8

Lukmanierpass - Val Campo

Wandern **T2** - 542 Hm Aufstieg - 830 Hm Abstieg - **05:10** Stunden Gehzeit - 12.12 km Strecke

Lukmanierpass 1916m

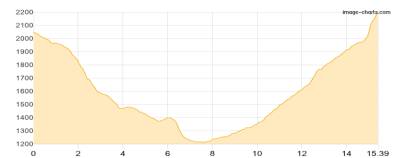


Etappe 9

Val Campo - Capanna Scaletta

Wandern **T2** - 1054 Hm Aufstieg - 903 Hm Abstieg - **07:20** Stunden Gehzeit - 15.39 km Strecke

Capanna Scaletta 2205m

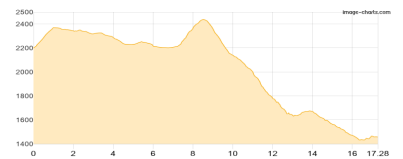


Etappe 10

Capanna Scaletta - Greina - Vrin

Wandern **T3** - 592 Hm Aufstieg - 1333 Hm Abstieg - **07:00** Stunden Gehzeit - 17.28 km Strecke

Capanna Scaletta 2205m - Vrin 1448m





Stans - Greina

Mögliche Unterkünfte

Leutschachhütte 2208 m, SAC, Dusche: k.A., Schlafplätze: -

Treschhütte 1475 m, SAC, Dusche: k.A., Schlafplätze: -

Capanna Cadlimo 2570 m, SAC, Dusche: k.A., Tel: +41 91 869 18 33, Schlafplätze: -

Capanna Scaletta 2205 m, SAT, Dusche: k.A., Tel: +41 91 872 26 28, Schlafplätze: -