



lechtaler hoheweg 2021

Typ: **Hufeisen**
Etappen: **5**
Länge: **53.43 km**
Zeitraum: **00.00.0000 - 00.00.0000**

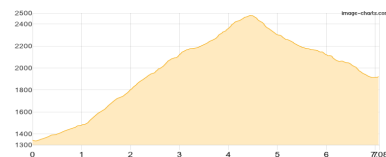
Gehzeit: **31:44 Stunden**
Aufstieg: **4672 Hm**
Abstieg: **4468 Hm**

Etappe 1

Gramais - Hanauer Hütte

Wandern **T3** - 1165 Hm Aufstieg - 583 Hm Abstieg - **06:00** Stunden Gehzeit - 7.08 km Strecke

Gramais 1328m - Hanauer Hütte 1922m



Etappe 2

Hanauer Hütte - Gufelseejöchl - Württemberger Haus

Wandern - 1092 Hm Aufstieg - 799 Hm Abstieg - **06:30** Stunden Gehzeit - 9.48 km Strecke

Hanauer Hütte 1922m - Württemberger Haus 2220m

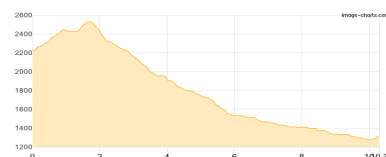


Etappe 3

Württembergischer Haus - Madau

Wandern **T4** - 459 Hm Aufstieg - 1362 Hm Abstieg - **05:40** Stunden Gehzeit - 10.3 km Strecke

Württembergischer Haus 2220m - Madau, Hermine 1307m



Etappe 4

Madau - Klamm - Flarschjoch - Ansbacher Hütte

Wandern **T3** - 1299 Hm Aufstieg - 241 Hm Abstieg - **06:30** Stunden Gehzeit - 12.38 km Strecke

Madau, Hermine 1307m - Ansbacher Hütte 2376m

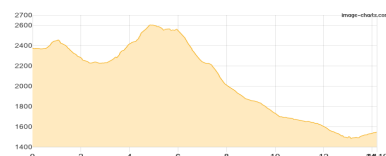


Etappe 5

Ansbacher Hütte - Flarschjoch - Edelweißhaus

Wandern **T3** - 657 Hm Aufstieg - 1483 Hm Abstieg - **07:05** Stunden Gehzeit - 14.19 km Strecke

Ansbacher Hütte 2376m - Edelweißhaus 1530m





lechtaler hoheweg 2021

Mögliche Unterkünfte

Hanauer Hütte 1922 m, DAV, Dusche: ja, mobil: +43 664 2669149, Schlafplätze: 112

Württembergischer Haus 2220 m, DAV, Dusche: nein, mobil: +43 664 4401244, Schlafplätze: 58

Madau, Hermine 1307 m, AV: k.A., Dusche: k.A., Schlafplätze: -

Ansbacher Hütte 2376 m, DAV, Dusche: ja, Tel: +43 676 8429 27 136, Schlafplätze: 81

Edelweißhaus 1530 m, DAV, Dusche: ja, Tel: +43 5633 51158, Schlafplätze: 40