



Fra li Monte

Typ: **Strecke**
Etappen: **6**
Länge: **67.41 km**
Zeitraum: .. - ..

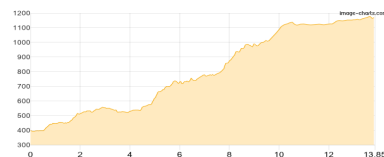
Gehzeit: **33:26 Stunden**
Aufstieg: **4627 Hm**
Abstieg: **4104 Hm**

Etappe 1

Corte CFC - Rue Saint-Joseph - Refuge de la Sega

Wandern **T3** - 1123 Hm Aufstieg - 348 Hm Abstieg - **06:30** Stunden Gehzeit - 13.85 km Strecke

Corte CFC 396m - Refuge de la Sega 1173m

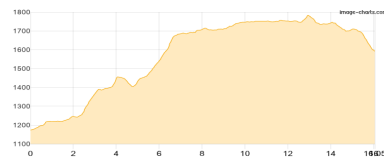


Etappe 2

Refuge de la Sega - GR20 - Bergeries de Vaccaghia

Wandern **T2** - 748 Hm Aufstieg - 330 Hm Abstieg - **05:45** Stunden Gehzeit - 16.05 km Strecke

Refuge de la Sega 1173m

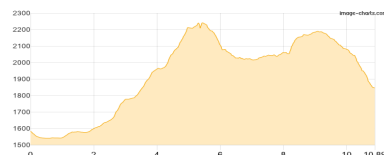


Etappe 3

Bergeries de Vaccaghia - Punta alle Porta - Refuge de Petra Piana

Wandern **T4** - 977 Hm Aufstieg - 714 Hm Abstieg - **06:10** Stunden Gehzeit - 10.89 km Strecke

Punta alle Porta 2313m - Refuge de Petra Piana 1839m

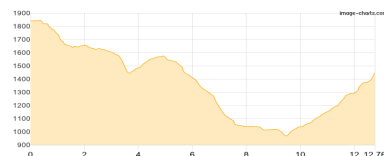


Etappe 4

Refuge de Petra Piana - Refuge de l Onda

Wandern **T4** - 675 Hm Aufstieg - 1073 Hm Abstieg - **06:05** Stunden Gehzeit - 12.76 km Strecke

Refuge de Petra Piana 1839m - Refuge de l Onda 1441m



Etappe 5

Refuge de l Onda - Monte d Oro

Wandern **T4** - 966 Hm Aufstieg - 80 Hm Abstieg - **03:55** Stunden Gehzeit - 4.5 km Strecke

Refuge de l Onda 1441m - Monte d Oro 2389m

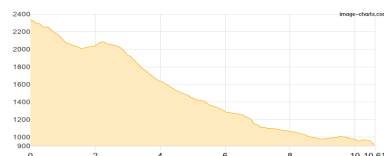


Etappe 6

Monte d Oro - L'Agnone - Vizzavona

Wandern **T4** - 138 Hm Aufstieg - 1559 Hm Abstieg - **04:55** Stunden Gehzeit - 9.36 km Strecke

Monte d Oro 2389m - Vizzavona 917m





Fra li Monte

Mögliche Unterkünfte

Refuge de la Sega 1173 m, AV: k.A., Dusche: k.A., Schlafplätze: -

Refuge de Petra Piana 1839 m, AV: k.A., Dusche: k.A., Schlafplätze: -

Refuge de l Onda 1441 m, AV: k.A., Dusche: k.A., Schlafplätze: -