



Paznauntour

Typ: **Rundtour**
Etappen: **4**
Länge: **43.67 km**
Zeitraum: **.. - ..**

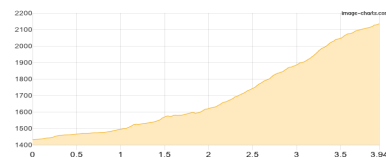
Gehzeit: **21:34 Stunden**
Aufstieg: **3268 Hm**
Abstieg: **2394 Hm**

Etappe 1

Mathon - Friedrichshafener Hütte

Wandern **T2** - 714 Hm Aufstieg - 11 Hm Abstieg - **02:55** Stunden Gehzeit - 3.94 km Strecke

Mathon 1456m - Friedrichshafener Hütte 2138m



Etappe 2

Friedrichshafener Hütte - Jamtalhütte

Wandern **T1** - 820 Hm Aufstieg - 791 Hm Abstieg - **06:25** Stunden Gehzeit - 15.72 km Strecke

Friedrichshafener Hütte 2138m - Jamtalhütte 2163m

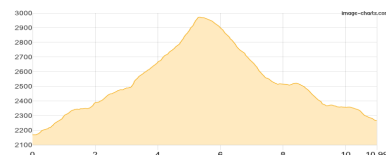


Etappe 3

Jamtalhütte - Heidelberger Hütte

Wandern **T3** - 839 Hm Aufstieg - 741 Hm Abstieg - **05:45** Stunden Gehzeit - 10.99 km Strecke

Jamtalhütte 2163m - Heidelberger Hütte 2264m

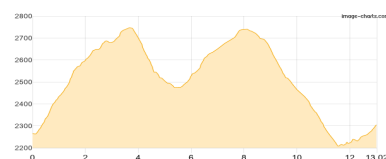


Etappe 4

Heidelberger Hütte - Zeblasjoch - Idalpe

Wandern **T4** - 895 Hm Aufstieg - 851 Hm Abstieg - **06:25** Stunden Gehzeit - 13.02 km Strecke

Heidelberger Hütte 2264m - Zeblasjoch 2539m - Idalpe 2298m





Paznauntour

Mögliche Unterkünfte

Friedrichshafener Hütte 2138 m, DAV, Dusche: nein, Tel: +43 676 7908056, Schlafplätze: 55

Jamtalhütte 2163 m, DAV, Dusche: ja, Tel: +43 5443 84 08, Schlafplätze: 180

Heidelberger Hütte 2264 m, DAV, Dusche: ja, mobil: +43 664 4253070, Schlafplätze: 156