



Allgäuer Alpen - Rund um Oberstdorf

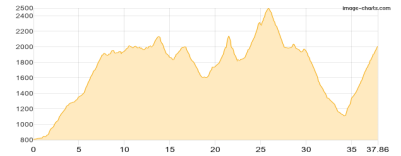
Typ:	Rundtour	Gehzeit:	32:06 Stunden
Etappen:	3	Aufstieg:	11604 Hm
Länge:	116.46 km	Abstieg:	11584 Hm
Zeitraum:	00.00.0000 - 00.00.0000		

Etappe 1

Allgäuer Alpen: Oberstdorf - Seealpe - Edmund-Probst-Haus - Zeiger - ... - Kaufbeurer Haus

Berglauf **T4** - 4415 Hm Aufstieg - 3214 Hm Abstieg - **10:45** Stunden Gehzeit - 37.86 km Strecke

Oberstdorf 803m - Seealpe 1275m - Edmund-Probst-Haus 1930m - Zeiger 1995m - Laufbacher Eck 2178m - Himmelecksattel 2005m - Wiedemerkopf 2163m - Prinz-Luitpold-Haus 1846m - Kreuzspitze [Allgäu] 2367m - Hochvogel 2592m - Fuchsensattel 2039m - Hinterhornbach 1109m - Kaufbeurer Haus 2008m

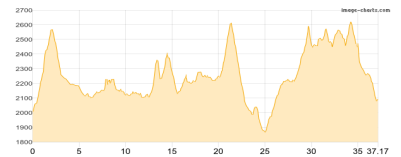


Etappe 2

Allgäuer Alpen: Kaufbeurer Haus - Schwärzerscharte - Bretterspitze - Jungfrauenspitze - ... - Östlic

Berglauf **T6** - 3780 Hm Aufstieg - 3698 Hm Abstieg - **10:20** Stunden Gehzeit - 37.17 km Strecke

Kaufbeurer Haus 2008m - Schwärzerscharte 2500m - Bretterspitze 2608m - Jungfrauenspitze 2390m - Luxnacher Sattel 2093m - Söllner Rotwand 2262m - Hermann-von-Barth-Hütte 2131m - Südliche Wolfebnerspitze 2427m - Nördliche Wolfebnerspitze 2432m - Westliche Plattenspitze 2493m - Östliche Plattenspitze 2489m - Hermannskarturm 2430m - Schafscharte 2320m - Krottenkopfscharte 2350m - Großer Krottenkopf 2656m - Oberes Mädelejoch 2033m - Mädelejoch 1974m - Mädelegabel 2644m - Schwarzmilzferner 2486m - Bockkarscharte 2504m - Bockkarkopf 2609m - Wilder Mann 2578m - Steinschartenkopf 2615m - Hohes Licht 2651m - Große Steinscharte 2262m - Rappenseehütte 2091m

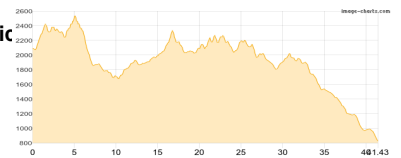


Etappe 3

Allgäuer Alpen: Rappenseehütte - Rappenseescharte - Rappenseekopf - Hochrappenscharte - ... - Südli

Berglauf **T5** - 3409 Hm Aufstieg - 4672 Hm Abstieg - **11:05** Stunden Gehzeit - 41.43 km Strecke

Rappenseehütte 2091m - Rappenseescharte 2272m - Rappenseekopf 2469m - Hochrappenscharte 2320m - Hochrappenkopf 2425m - Biberkopf 2599m - Schänzlesee 1778m - Schrofenpass 1688m - Gehrner Berg 1936m - Grenzstein 147 1883m - Geißhorn 2366m - Mindelheimer Hütte 2013m - Kemptner Scharte 2103m - Kemptner Kopf 2193m - Mindelheimer Klettersteig 2110m - Südlicher Schafalpenkopf 2273m - Mittlerer Schafalpenkopf 2302m - Nördlicher Schafalpenkopf 2320m - Fiderescharte 2214m - Fiderepasshütte 2070m - Oberstdorfer Hammerspitze 2259m - Hochgehrenspitze 2251m - Kanzelwand 2058m - Fellhorn (Station) 1967m - Fellhorn [BY/V] 2038m - Schlappoltkopf 1968m - Sölleralpe 1522m - Renksteg 823m





Allgäuer Alpen - Rund um Oberstdorf

Mögliche Unterkünfte

Edmund-Probst-Haus 1930 m, DAV, Dusche: ja, Tel: +49 8322 4795, Schlafplätze: 125

Prinz-Luitpold-Haus 1846 m, DAV, Dusche: ja, Tel: +49 08322 700154, Schlafplätze: 172

Kaufbeurer Haus 2008 m, DAV, Dusche: k.A., Tel: +49 8269 91996, mobil: +49 171 5636569, Schlafplätze: 50

Hermann-von-Barth-Hütte 2131 m, DAV, Dusche: k.A., Schlafplätze: 63

Rappenseehütte 2091 m, DAV, Dusche: ja, Tel: +49 8322 700155, Schlafplätze: 342

Mindelheimer Hütte 2013 m, DAV, Dusche: nein, Tel: +49 8322 700153, Schlafplätze: 120

Fiderepasshütte 2070 m, DAV, Dusche: nein, Tel: +43 664 3203676, Schlafplätze: 120