



Karwendel West

Typ:
Etappen: 7
Länge: 62.55 km
Zeitraum: .. - ..

Gehzeit: 39:43 Stunden
Aufstieg: 5964 Hm
Abstieg: 5929 Hm

Etappe 1

Hochwurzenhütte

Wandern - 1115 Hm Aufstieg - 26 Hm Abstieg - 04:50 Stunden Gehzeit - 8.04 km Strecke

Hochwurzenhütte 1850m



Etappe 2

Hochwurzenhütte - Ignaz-Mattis-Hütte

Wandern - 930 Hm Aufstieg - 739 Hm Abstieg - 05:55 Stunden Gehzeit - 10.7 km Strecke

Hochwurzenhütte 1850m - Ignaz-Mattis-Hütte 1986m

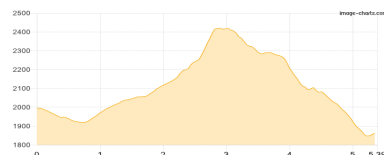


Etappe 3

Ignaz-Mattis-Hütte - Keinrechthütte

Wandern - 560 Hm Aufstieg - 688 Hm Abstieg - 03:55 Stunden Gehzeit - 5.39 km Strecke

Ignaz-Mattis-Hütte 1986m - Keinrechthütte 1872m

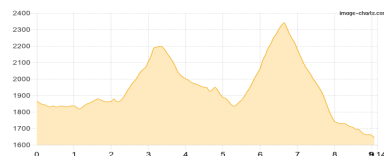


Etappe 4

Keinrechthütte - Gollinghütte

Wandern - 1006 Hm Aufstieg - 1234 Hm Abstieg - 07:00 Stunden Gehzeit - 9.14 km Strecke

Keinrechthütte 1872m - Gollinghütte 1642m



Etappe 5

Gollinghütte - Preintalerhütte

Wandern - 1139 Hm Aufstieg - 1141 Hm Abstieg - 07:05 Stunden Gehzeit - 8.27 km Strecke

Gollinghütte 1642m - Preintalerhütte 1656m



Etappe 6

Preintalerhütte - Naturfreundehaus Kaiblingalm

Wandern - 1044 Hm Aufstieg - 915 Hm Abstieg - 06:30 Stunden Gehzeit - 9.21 km Strecke

Preintalerhütte 1656m - Naturfreundehaus Kaiblingalm 1784m





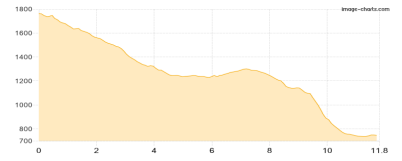
Karwendel West

Etappe 7

Naturfreundehaus Kaiblingalm

Wandern - 170 Hm Aufstieg - 1186 Hm Abstieg - **04:30** Stunden Gehzeit - 11.8 km Strecke

Naturfreundehaus Kaiblingalm 1784m





Karwendel West

Mögliche Unterkünfte

Hochwurzenhütte 1850 m, ÖAV, Dusche: k.A., Tel: +43 3687 61177, Schlafplätze: 13

Ignaz-Mattis-Hütte 1986 m, ÖAV, Dusche: ja, mobil: +43 664 4233823, Schlafplätze: 57

Keinprechthütte 1872 m, ÖAV, Dusche: ja, mobil: +43 664 43 303 46, Schlafplätze: 49

Gollinghütte 1642 m, AV: k.A., Dusche: ja, Tel: +43 676 5336288, Schlafplätze: 82

Preintalerhütte 1656 m, AV: k.A., Dusche: ja, mobil: +43 664 1448881, Schlafplätze: 156

Naturfreundehaus Kaiblingalm 1784 m, AV: k.A., Dusche: k.A., Tel: +43 3686 2278, Schlafplätze: -